2020 Statystyczne Vademecum Samorządowca

Urząd Statystyczny w Olsztynie

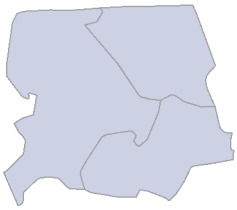

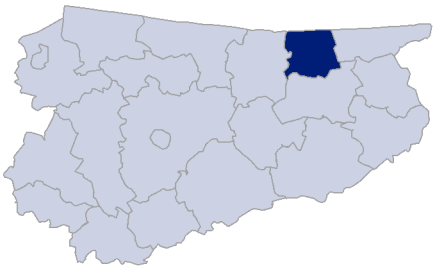

POWIAT WĘGORZEWSKI

2019		
	Powierzchnia w km²	693
	Gęstość zaludnienia w osobach na 1 km²	33

LUDNOŚĆ

Wybrane dane statystyczne	2017	2018	2019	Województwo 2019
Ludność	23068	22873	22638	1422737
Ludność w wieku nieprodukcyjnym na 100 osób w wieku produkcyjnym	61,3	63,1	64,2	63,3
Urodzenia żywe na 1000 ludności	8,1	7,7	7,9	9,1
Zgony na 1000 ludności	11,2	12,6	12,9	10,4
Przyrost naturalny na 1000 ludności	-3,1	-4,9	-5,0	-1,4
Saldo migracji wewnętrznych i zagranicznych na pobyt stały na 1000 ludności	-4,5	-4,7	-4,1	-2,6
Dochody ogółem budżetu powiatu na 1 mieszkańca w zł	1695	1873	2060	1384
Wydatki ogółem budżetu powiatu na 1 mieszkańca w zł	1618	1822	1974	1381
Turystyczne obiekty noclegowe[a]	20	17	18	541
Liczba ludności na 1 przychodnię	1357	1525	1509	1635
Mieszkania oddane do użytkowania na 10 tys. ludności	12	14	33	41
Odpady[b] wytworzone w ciągu roku w tys. t	1,9	1,6	1,8	1001,3
Lesistość w %	21,0	21,0	21,0	31,7
Drogi publiczne o twardej nawierzchni (powiatowe i gminne) na 100 km² w km	38,5	38,3	38,9	44,5
Samochody osobowe zarejestrowane na 1000 ludności	576	602	632	572
Pracujący[c] na 1000 ludności	117	115	113	203
Stopa bezrobocia rejestrowanego w %	19,5	17,7	15,4	9,1
Podmioty gospodarki narodowej w rejestrze REGON na 10 tys. ludności w wieku produkcyjnym	1197	1263	1326	1514

Ludność według płci i grup wieku w 2019 r.

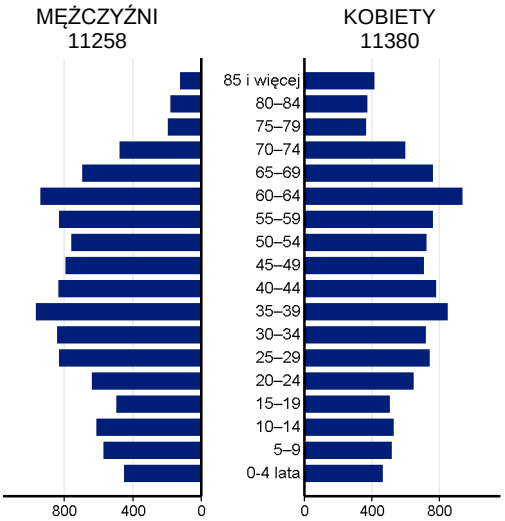

Współczynniki obciążenia demograficznego

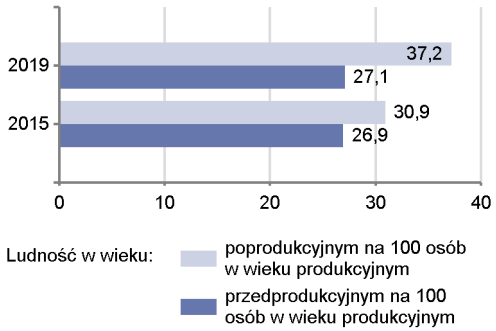

Wybrane dane demograficzne w 2019 r.	Województwo	Powiat	Województwo=100
Ludność	1422737	22638	1,6
w tym w miastach	842096	11280	1,3
Urodzenia żywe	12911	179	1,4
Zgony	14894	294	2,0
Przyrost naturalny	-1983	-115	.
Saldo migracji ogółem	-3750	-93	.
Ludność w wieku:			
przedprodukcyjnym	259636	3731	1,4
produkcyjnym	871301	13785	1,6
poprodukcyjnym	291800	5122	1,8

Migracje ludności na pobyt stały

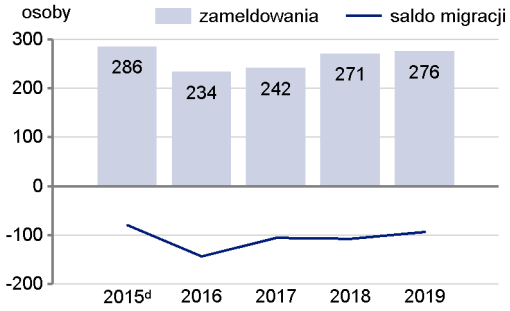

a Dane dotyczą obiektów posiadających 10 i więcej miejsc noclegowych. Stan w dniu 31 lipca. b *Z* wyłączeniem odpadów komunalnych. c Bez podmiotów gospodarczych o liczbie pracujących do 9 osób oraz gospodarstw indywidualnych w rolnictwie. d W przypadku migracji zagranicznych dane dotyczą 2014 r.

Dochody i wydatki budżetu powiatu według rodzajów w 2019 r.

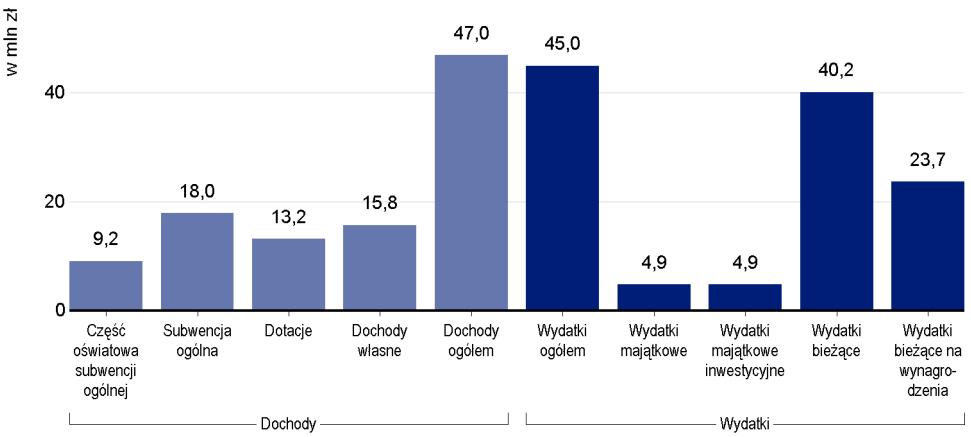

Środki w dochodach budżetu powiatu na finansowanie i współfinansowanie programów i projektów unijnych w 2019 r.

1,0 mln zł

W 2019 r. dochody gmin na 1 mieszkańca w powiecie wyniosły **4729** zł, przy średniej krajowej wynoszącej **5237** zł

Struktura dochodów budżetu powiatu według działów	2017	2018	2019
O G Ó Ł E M	**100,0**	**100,0**	**100,0**
Rolnictwo i łowiectwo	0,0	-	0,0
Transport i łączność	4,0	2,0	5,0
Gospodarka mieszkaniowa	0,6	1,2	0,6
Administracja publiczna	1,4	0,2	0,5
Bezpieczeństwo publiczne i ochrona przeciwpożarowa	9,1	8,7	8,6
Różne rozliczenia	36,1	36,7	38,4
Oświata i wychowanie	1,0	4,6	1,6
Pomoc społeczna	26,6	26,1	26,0
Pozostałe zadania w zakresie polityki społecznej	1,2	1,1	1,0
Edukacyjna opieka wychowawcza	1,7	2,1	1,4
Rodzina	1,9	1,6	1,3
Gospodarka komunalna i ochrona środowiska	0,1	0,1	0,0
Kultura i ochrona dziedzictwa narodowego	-	-	-
Kultura fizyczna	-	-	-
Dochody od osób prawnych, od osób fizycznych i od innych jednostek nieposiadających osobowości prawnej	11,1	11,1	10,5
Pozostałe	5,2	4,5	5,1

Struktura wydatków budżetu powiatu według działów	2017	2018	2019
O G Ó Ł E M	**100,0**	**100,0**	**100,0**
Rolnictwo i łowiectwo	0,0	-	0,0
Transport i łączność	10,5	6,8	12,6
Gospodarka mieszkaniowa	0,1	0,1	0,0
Administracja publiczna	8,0	9,2	8,4
Bezpieczeństwo publiczne i ochrona przeciwpożarowa	9,5	9,0	9,0
Różne rozliczenia	-	-	-
Oświata i wychowanie	19,9	24,0	20,4
Pomoc społeczna	29,6	28,5	28,9
Pozostałe zadania w zakresie polityki społecznej	4,3	4,0	3,7
Edukacyjna opieka wychowawcza	7,5	7,4	7,7
Rodzina	4,7	3,8	3,3
Gospodarka komunalna i ochrona środowiska	0,1	0,1	0,1
Kultura i ochrona dziedzictwa narodowego	0,2	0,1	0,1
Kultura fizyczna	0,1	0,2	0,2
Działalność usługowa	1,2	1,0	2,3
Ochrona zdrowia	2,7	4,0	1,7
Pozostałe	1,6	1,8	1,6

W 2019 r. dochody w przeliczeniu na 1 mieszkańca powiatu **wzrosły** o **10,0%** w porównaniu z rokiem poprzednim

W 2019 r. odnotowano **wzrost** wydatków w przeliczeniu na 1 mieszkańca powiatu o **8,4%** w porównaniu z 2018 r.

Wartość całkowita oraz dofinansowanie ze środków UE projektów zrealizowanych w ramach umowy partnerstwa 2014-2020 na terenie powiatu do końca 2019 r.[a]	Ogółem w mln zł	W tym dofinansowanie ze środków UE w mln zł	Na 1 mieszkańca w zł
O G Ó Ł E M	**188,8**	**124,0**	**8282**
Program Operacyjny Infrastruktura i Środowisko	-	-	-
Program Operacyjny Inteligentny Rozwój	6,0	3,2	262
Program Operacyjny Polska Cyfrowa	7,7	4,7	339
Program Operacyjny Rozwój Polski Wschodniej	39,8	20,5	1744
Program Operacyjny Wiedza Edukacja Rozwój	5,5	4,9	242
Regionalne Programy Operacyjne	129,8	90,7	5696

a Dane szacunkowe; miejsce realizacji projektu zgodnie z umową o dofinansowanie; dane dotyczą podpisanych umów o dofinansowanie; bez środków Programu Operacyjnego Pomoc Techniczna.

EDUKACJA

Szkolnictwo w roku szkolnym 2019/20	
Szkoły podstawowe	9
w tym specjalne	1
Szkoły ponadpodstawowe i policealne	6
Uczniowie w szkołach:	
podstawowych	1595
w tym specjalnych	43
branżowych I stopnia[a]	136
liceach ogólnokształcących	413
technikach i ogólnokształcących szkołach artystycznych[b]	187
policealnych	-

a Łącznie ze specjalnymi szkołami przysposabiającymi do pracy.
b Dających uprawnienia zawodowe.

Wydatki w dziale "Oświata i wychowanie" stanowiły **20,4%** wydatków budżetu powiatu w 2019 r.

Ludność w 2019 r. w wieku:	
7–14	1802
15–18	812

Absolwenci szkół ponadpodstawowych i policealnych z roku szkolnego 2018/19 według typów szkół

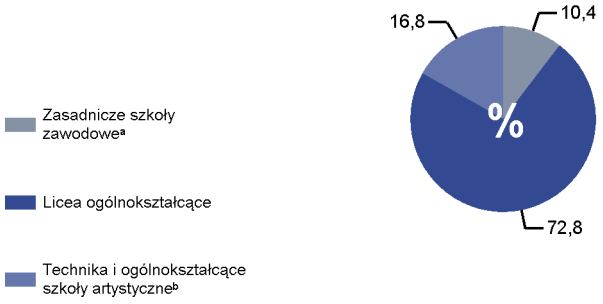

Liczba ludności w wieku 16-21 lat w 2019 r. wynosiła **1272** - co stanowiło **5,6%** ogółu ludności w powiecie

OCHRONA ZDROWIA

2019 r.	Województwo	Powiat
Porady podstawowej opieki zdrowotnej udzielone na 1 mieszkańca	4,6	5,2
Przychodnie	870	15

Liczba ludności na 1 aptekę ogólnodostępną



POMOC SPOŁECZNA

2019 r.	Województwo	Powiat
Placówki stacjonarnej pomocy społecznej	92	1
Miejsca w placówkach	5258	272
Mieszkańcy placówek	5022	257

Udział osób korzystających ze środowiskowej pomocy społecznej w ludności ogółem

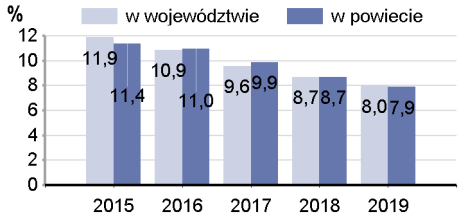

Z ogółu wydatków budżetu powiatu **32,6%** środków przeznaczono na wydatki w działach "Pomoc społeczna" i "Pozostałe zadania w zakresie polityki społecznej"

MIESZKANIA

2019 r.	Województwo	Powiat
Zasoby mieszkaniowe[a]	525036	8530
Mieszkania oddane do użytkowania	5806	75
Mieszkania, na których budowę wydano pozwolenia lub dokonano zgłoszenia z projektem budowlanym	8209	44
w tym indywidualne[b]	3079	44

a Na podstawie bilansów zasobów mieszkaniowych. b Przeznaczone na użytek własny inwestora.

RYNEK PRACY

2019 r.	Województwo	Powiat
Pracujący[a]	289480	2567
Bezrobotni zarejestrowani	45731	1025
W % ogółu bezrobotnych zarejestrowanych:		
kobiety	58,0	52,2
osoby poniżej 25 roku życia	13,3	12,4
pozostający bez pracy dłużej niż 1 rok	34,1	29,7
Stopa bezrobocia rejestrowanego w %	9,1	15,4
Oferty pracy	2086	6

a Bez podmiotów gospodarczych o liczbie pracujących do 9 osób oraz gospodarstw indywidualnych w rolnictwie.

ŚRODOWISKO

Emisja zanieczyszczeń powietrza z zakładów szczególnie uciążliwych

W 2019 r. emisja dwutlenku węgla wynosiła **3,2** tys. t i stanowiła **99,7%** ogólnej emisji zanieczyszczeń gazowych

Bezrobocie rejestrowane

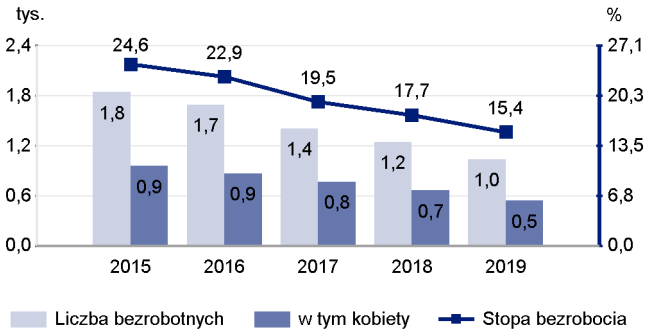

Powiat węgorzewski na tle pozostałych powiatów w województwie w 2019 r.

WYSZCZEGÓLNIENIE	Ludność na 1 km²	Kobiety na 100 mężczyzn[a]	Saldo migracji na 1000 ludności	Dochody własne budżetu powiatu (na 1 mieszkańca)	Środki w dochodach budżetu powiatu na finansowanie i współfinansowanie programów i projektów unijnych (na 1 mieszkańca)	Wydatki budżetu powiatu (na 1 mieszkańca)	Turystyczne obiekty noclegowe	Mieszkania oddane do użytkowania na 10 tys. mieszkańców	Przeciętna powierzchnia użytkowa 1 mieszkania w zasobach mieszkaniowych	Odsetek ludności korzystającej z instalacji: wodociągowej	Odsetek ludności korzystającej z instalacji: kanalizacyjnej	Odsetek ludności korzystającej z instalacji: gazowej	Stopa bezrobocia rejestrowanego[a]	Podmioty gospodarki narodowej w rejestrze REGON na 10 tys. ludności
WĘGORZEWSKI	**20**	**4**	**10**	**1**	**15**	**1**	**9**	**10**	**8**	**4**	**19**	**9**	**18**	**12**
BARTOSZYCKI	13	18	21	4	17	8	19	21	18	7	11	8	19	19
BRANIEWSKI	18	1	17	6	7	4	18	20	16	17	10	21	21	14
DZIAŁDOWSKI	4	11	11	17	19	18	11	9	3	14	14	5	17	21
ELBLĄSKI	14	1	12	7	5	15	19	13	5	11	20	18	16	15
EŁCKI	3	11	2	8	11	9	11	3	17	9	4	6	13	10
GIŻYCKI	8	18	3	3	9	6	2	11	14	8	3	3	8	3
GOŁDAPSKI	17	4	15	19	1	2	13	15	11	13	15	20	9	9
IŁAWSKI	5	9	4	10	10	13	6	4	7	5	5	15	2	11
KĘTRZYŃSKI	8	16	20	13	13	12	16	19	19	10	8	4	20	18
LIDZBARSKI	11	11	14	12	6	16	13	17	15	12	16	16	15	7
MRĄGOWSKI	10	16	9	16	12	17	1	8	6	2	6	7	11	4
NIDZICKI	18	4	18	2	8	7	16	7	9	19	17	12	4	20
NOWOMIEJSKI	6	4	13	14	18	19	21	6	2	16	21	19	5	17
OLECKI	15	1	16	11	4	5	15	16	10	20	12	11	10	6
OLSZTYŃSKI	11	11	1	5	2	11	3	1	1	18	13	13	6	5
OSTRÓDZKI	7	11	8	9	3	3	5	14	13	6	7	10	12	8
PISKI	21	4	18	18	16	14	4	18	12	21	9	17	14	15
SZCZYCIEŃSKI	16	9	7	15	14	10	8	5	3	15	18	14	7	13
M.ELBLĄG	2	20	6	x	x	x	10	12	20	3	2	1	3	2
M.OLSZTYN	1	21	5	x	x	x	7	2	21	1	1	2	1	1

BDL BANK DANYCH LOKALNYCH

WIĘCEJ DANYCH: Bank Danych Lokalnych bdl.stat.gov.pl

20 Lokata powiatu w województwie

a Najmniejsza wartość została oznaczona jako lokata 1, natomiast największa – jako ostatnia lokata spośród zestawionych jednostek.