2020 Statystyczne Vademecum Samorządowca

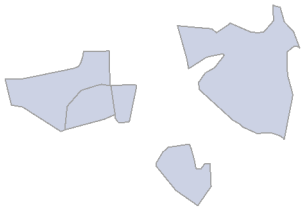

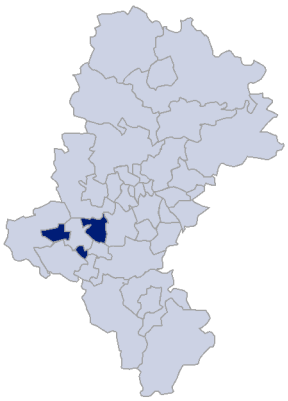

Urząd Statystyczny w Katowicach

POWIAT RYBNICKI

2019		
	Powierzchnia w km²	224
	Gęstość zaludnienia w osobach na 1 km²	350

LUDNOŚĆ

Wybrane dane statystyczne	2017	2018	2019	Województwo 2019
Ludność	77942	78104	78213	4517635
Ludność w wieku nieprodukcyjnym na 100 osób w wieku produkcyjnym	60,0	61,6	63,5	67,7
Urodzenia żywe na 1000 ludności	11,6	10,6	10,9	9,0
Zgony na 1000 ludności	9,3	9,3	10,2	11,4
Przyrost naturalny na 1000 ludności	2,2	1,2	0,6	-2,5
Saldo migracji wewnętrznych i zagranicznych na pobyt stały na 1000 ludności	1,1	1,6	0,3	-1,0
Dochody ogółem budżetu powiatu na 1 mieszkańca w zł	608	642	816	1042
Wydatki ogółem budżetu powiatu na 1 mieszkańca w zł	607	642	761	1013
Turystyczne obiekty noclegowe[a]	2	2	2	699
Liczba ludności na 1 przychodnię	2598	2603	2607	1615
Mieszkania oddane do użytkowania na 10 tys. ludności	26	27	28	31
Odpady[b] wytworzone w ciągu roku w tys. t	15,8	5,3	13,3	30502,2
Lesistość w %	32,3	32,3	32,6	32,1
Drogi publiczne o twardej nawierzchni (powiatowe i gminne) na 100 km² w km	191,0	191,2	191,4	156,2
Samochody osobowe zarejestrowane na 1000 ludności	588	606	625	606
Pracujący[c] na 1000 ludności	116	121	123	279
Stopa bezrobocia rejestrowanego w %	7,0	5,7	4,8	3,6
Podmioty gospodarki narodowej w rejestrze REGON na 10 tys. ludności w wieku produkcyjnym	1130	1164	1223	1788

Ludność według płci i grup wieku w 2019 r.

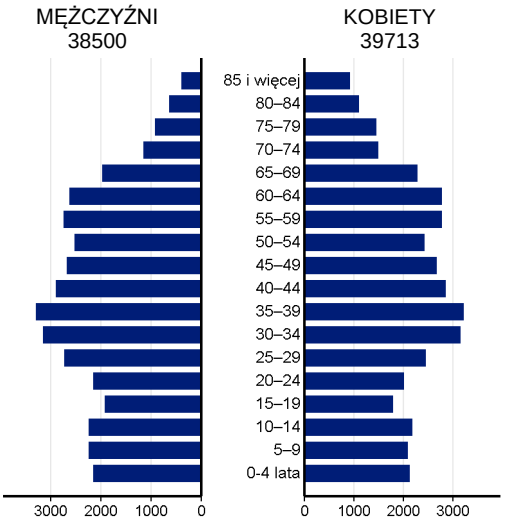

Współczynniki obciążenia demograficznego

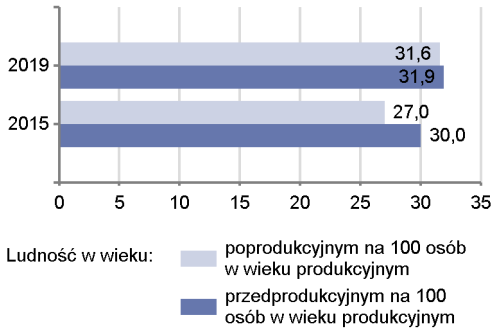

Wybrane dane demograficzne w 2019 r.	Województwo	Powiat	Województwo=100
Ludność	4517635	78213	1,7
w tym w miastach	3460667	28134	0,8
Urodzenia żywe	40508	849	2,1
Zgony	51766	799	1,5
Przyrost naturalny	-11258	50	.
Saldo migracji ogółem	-4717	20	.
Ludność w wieku:			
przedprodukcyjnym	772668	15256	2,0
produkcyjnym	2694162	47836	1,8
poprodukcyjnym	1050805	15121	1,4

Migracje ludności na pobyt stały

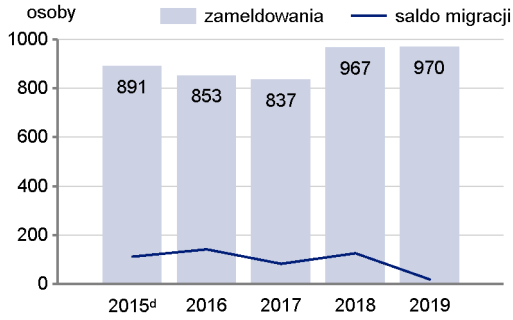

a Dane dotyczą obiektów posiadających 10 i więcej miejsc noclegowych. Stan w dniu 31 lipca. b *Z* wyłączeniem odpadów komunalnych. c Bez podmiotów gospodarczych o liczbie pracujących do 9 osób oraz gospodarstw indywidualnych w rolnictwie. d W przypadku migracji zagranicznych dane dotyczą 2014 r.

Dochody i wydatki budżetu powiatu według rodzajów w 2019 r.

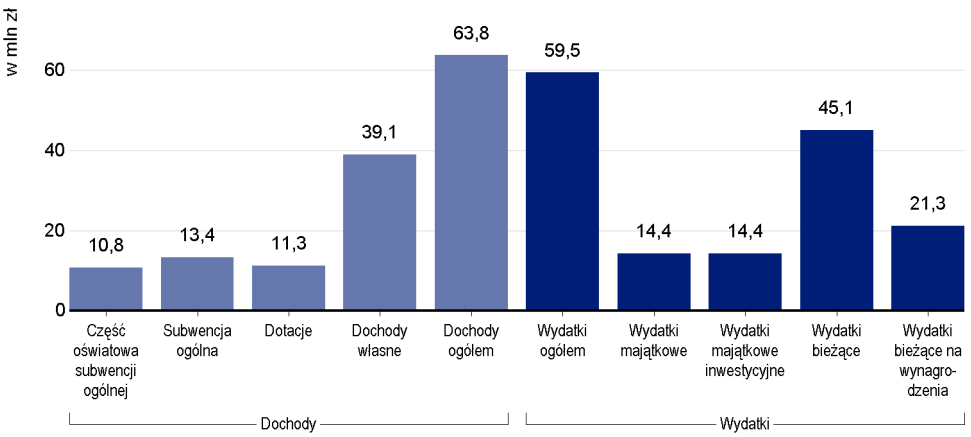

Środki w dochodach budżetu powiatu na finansowanie i współfinansowanie programów i projektów unijnych w 2019 r.

4,3 mln zł

W 2019 r. dochody gmin na 1 mieszkańca w powiecie wyniosły **4588** zł, przy średniej krajowej wynoszącej **5237** zł

Struktura dochodów budżetu powiatu według działów	2017	2018	2019
O G Ó Ł E M	**100,0**	**100,0**	**100,0**
Rolnictwo i łowiectwo	-	0,0	0,0
Transport i łączność	7,2	7,4	16,4
Gospodarka mieszkaniowa	2,7	2,0	1,4
Administracja publiczna	2,2	1,0	3,0
Bezpieczeństwo publiczne i ochrona przeciwpożarowa	0,0	0,0	0,0
Różne rozliczenia	24,8	23,6	21,0
Oświata i wychowanie	1,1	1,6	3,8
Pomoc społeczna	10,4	10,2	8,6
Pozostałe zadania w zakresie polityki społecznej	1,8	1,5	1,4
Edukacyjna opieka wychowawcza	0,0	0,0	0,0
Rodzina	3,3	3,5	3,5
Gospodarka komunalna i ochrona środowiska	0,8	0,7	0,1
Kultura i ochrona dziedzictwa narodowego	-	-	-
Kultura fizyczna	-	-	0,1
Dochody od osób prawnych, od osób fizycznych i od innych jednostek nieposiadających osobowości prawnej	43,9	46,8	39,2
Pozostałe	1,8	1,7	1,5

Struktura wydatków budżetu powiatu według działów	2017	2018	2019
O G Ó Ł E M	**100,0**	**100,0**	**100,0**
Rolnictwo i łowiectwo	-	0,0	0,0
Transport i łączność	29,2	25,9	34,1
Gospodarka mieszkaniowa	0,3	0,7	0,4
Administracja publiczna	16,5	16,4	15,7
Bezpieczeństwo publiczne i ochrona przeciwpożarowa	0,4	0,3	0,2
Różne rozliczenia	0,0	0,1	-
Oświata i wychowanie	21,3	24,1	19,9
Pomoc społeczna	12,3	12,4	11,2
Pozostałe zadania w zakresie polityki społecznej	5,2	4,3	4,2
Edukacyjna opieka wychowawcza	3,3	3,4	3,4
Rodzina	9,1	9,4	8,4
Gospodarka komunalna i ochrona środowiska	0,5	0,3	0,2
Kultura i ochrona dziedzictwa narodowego	0,4	0,4	0,3
Kultura fizyczna	-	0,0	0,2
Działalność usługowa	0,9	1,7	1,0
Ochrona zdrowia	0,1	0,1	0,2
Pozostałe	0,5	0,5	0,6

W 2019 r. dochody w przeliczeniu na 1 mieszkańca powiatu **wzrosły** o **27,1%** w porównaniu z rokiem poprzednim

W 2019 r. odnotowano **wzrost** wydatków w przeliczeniu na 1 mieszkańca powiatu o **18,5%** w porównaniu z 2018 r.

Wartość całkowita oraz dofinansowanie ze środków UE projektów zrealizowanych w ramach umowy partnerstwa 2014-2020 na terenie powiatu do końca 2019 r.[a]	Ogółem w mln zł	W tym dofinansowanie ze środków UE w mln zł	Na 1 mieszkańca w zł
O G Ó Ł E M	**266,9**	**160,1**	**3416**
Program Operacyjny Infrastruktura i Środowisko	78,9	44,3	1009
Program Operacyjny Inteligentny Rozwój	7,0	5,0	89
Program Operacyjny Polska Cyfrowa	5,8	3,8	74
Program Operacyjny Wiedza Edukacja Rozwój	10,8	9,2	139
Regionalne Programy Operacyjne	164,5	97,9	2105

a Dane szacunkowe; miejsce realizacji projektu zgodnie z umową o dofinansowanie; dane dotyczą podpisanych umów o dofinansowanie; bez środków Programu Operacyjnego Pomoc Techniczna.

EDUKACJA

Szkolnictwo w roku szkolnym 2019/20	
Szkoły podstawowe	27
w tym specjalne	1
Szkoły ponadpodstawowe i policealne	4
Uczniowie w szkołach:	
podstawowych	6592
w tym specjalnych	46
branżowych I stopnia[a]	229
liceach ogólnokształcących	73
technikach i ogólnokształcących szkołach artystycznych[b]	577
policealnych	-

a Łącznie ze specjalnymi szkołami przysposabiającymi do pracy.
b Dających uprawnienia zawodowe.

Wydatki w dziale "Oświata i wychowanie" stanowiły **19,9%** wydatków budżetu powiatu w 2019 r.

Ludność w 2019 r. w wieku:	
7–14	7060
15–18	2954

Absolwenci szkół ponadpodstawowych i policealnych z roku szkolnego 2018/19 według typów szkół

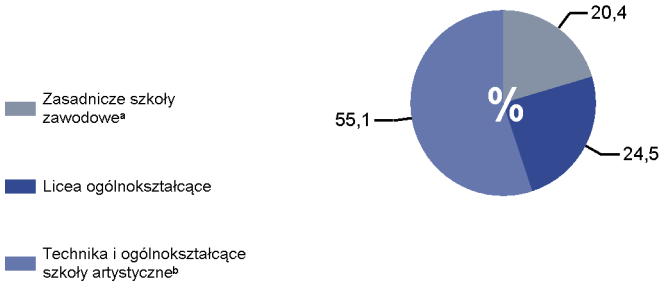

Liczba ludności w wieku 16-21 lat w 2019 r. wynosiła **4484** - co stanowiło **5,7%** ogółu ludności w powiecie

OCHRONA ZDROWIA

2019 r.	Województwo	Powiat
Porady podstawowej opieki zdrowotnej udzielone na 1 mieszkańca	4,6	4,1
Przychodnie	2797	30

Liczba ludności na 1 aptekę ogólnodostępną

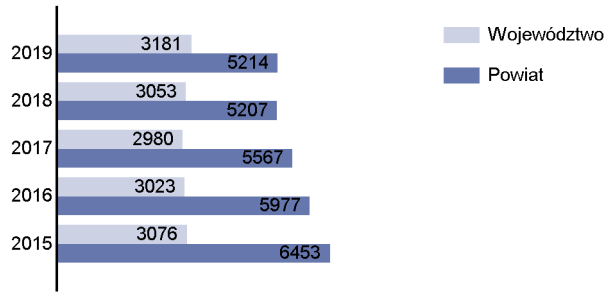

POMOC SPOŁECZNA

2019 r.	Województwo	Powiat
Placówki stacjonarnej pomocy społecznej	232	3
Miejsca w placówkach	13792	230
Mieszkańcy placówek	12991	230

Udział osób korzystających ze środowiskowej pomocy społecznej w ludności ogółem

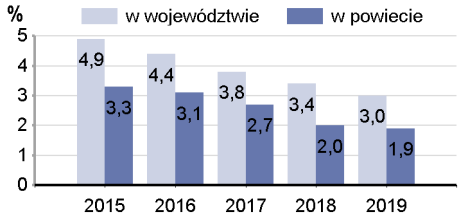

Z ogółu wydatków budżetu powiatu **15,4%** środków przeznaczono na wydatki w działach "Pomoc społeczna" i "Pozostałe zadania w zakresie polityki społecznej"

MIESZKANIA

2019 r.	Województwo	Powiat
Zasoby mieszkaniowe[a]	1786677	24994
Mieszkania oddane do użytkowania	13987	222
Mieszkania, na których budowę wydano pozwolenia lub dokonano zgłoszenia z projektem budowlanym	20406	236
w tym indywidualne[b]	8712	236

a Na podstawie bilansów zasobów mieszkaniowych. b Przeznaczone na użytek własny inwestora.

RYNEK PRACY

2019 r.	Województwo	Powiat
Pracujący[a]	1260365	9644
Bezrobotni zarejestrowani	66521	851
W % ogółu bezrobotnych zarejestrowanych:		
kobiety	56,6	65,5
osoby poniżej 25 roku życia	10,5	14,6
pozostający bez pracy dłużej niż 1 rok	31,8	34,9
Stopa bezrobocia rejestrowanego w %	3,6	4,8
Oferty pracy	7936	34

a Bez podmiotów gospodarczych o liczbie pracujących do 9 osób oraz gospodarstw indywidualnych w rolnictwie.

ŚRODOWISKO

Emisja zanieczyszczeń powietrza z zakładów szczególnie uciążliwych

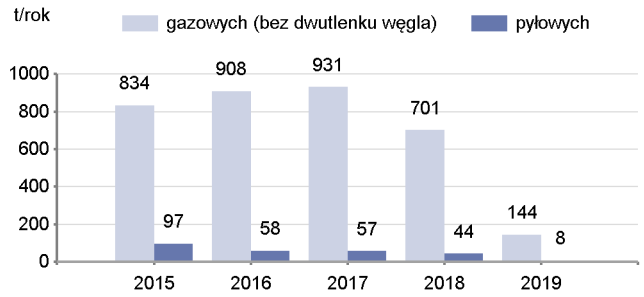

W 2019 r. emisja dwutlenku węgla wynosiła **22,5** tys. t i stanowiła **99,4%** ogólnej emisji zanieczyszczeń gazowych

Bezrobocie rejestrowane

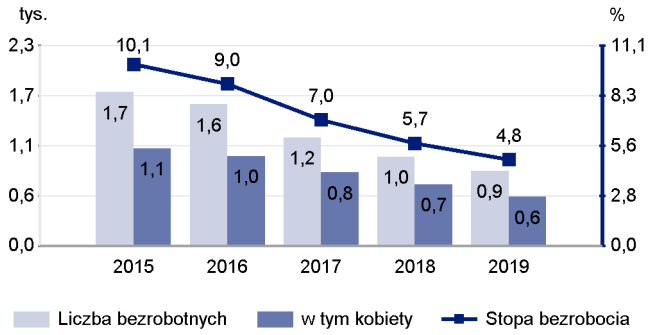

Powiat rybnicki na tle pozostałych powiatów w województwie w 2019 r.

WYSZCZEGÓLNIENIE	Ludność na 1 km²	Kobiety na 100 mężczyzn[a]	Saldo migracji na 1000 ludności	Dochody własne budżetu powiatu (na 1 mieszkańca)	Środki w dochodach budżetu powiatu na finansowanie i współfinansowanie programów i projektów unijnych (na 1 mieszkańca)	Wydatki budżetu powiatu (na 1 mieszkańca)	Turystyczne obiekty noclegowe	Mieszkania oddane do użytkowania na 10 tys. mieszkańców	Przeciętna powierzchnia użytkowa 1 mieszkania w zasobach mieszkaniowych	Odsetek ludności korzystającej z instalacji: wodociągowej	Odsetek ludności korzystającej z instalacji: kanalizacyjnej	Odsetek ludności korzystającej z instalacji: gazowej	Stopa bezrobocia rejestrowanego[a]	Podmioty gospodarki narodowej w rejestrze REGON na 10 tys. ludności
RYBNICKI	**25**	**1**	**11**	**7**	**7**	**17**	**34**	**20**	**9**	**24**	**35**	**32**	**22**	**34**
BĘDZIŃSKI	22	29	4	9	17	16	10	18	19	11	26	20	28	7
BIELSKI	24	6	3	2	13	12	3	17	4	34	32	8	9	8
BIERUŃSKO-LĘDZIŃSKI	23	1	10	6	8	11	33	23	3	14	8	25	2	29
CIESZYŃSKI	26	12	9	12	3	4	1	14	5	35	29	12	20	6
CZĘSTOCHOWSKI	36	4	6	8	9	13	12	11	7	32	34	33	33	28
GLIWICKI	30	12	5	10	15	15	18	16	15	12	28	27	14	27
KŁOBUCKI	34	1	21	15	12	14	25	24	2	30	31	36	35	22
LUBLINIECKI	35	4	12	1	16	2	15	21	6	31	21	34	26	26
MIKOŁOWSKI	21	12	1	3	10	9	29	4	11	17	23	24	8	14
MYSZKOWSKI	31	18	7	16	11	10	11	25	12	33	36	29	29	15
PSZCZYŃSKI	27	6	12	13	2	5	12	7	1	12	25	15	6	10
RACIBORSKI	29	23	19	11	4	1	14	34	13	22	30	26	17	32
TARNOGÓRSKI	28	12	2	4	6	3	8	2	14	19	24	23	21	5
WODZISŁAWSKI	20	12	17	5	14	7	20	27	8	26	27	30	25	35
ZAWIERCIAŃSKI	33	18	16	14	5	8	6	29	16	29	32	28	31	24
ŻYWIECKI	32	6	14	17	1	6	2	12	10	36	19	35	33	19
M.BIELSKO-BIAŁA	12	35	25	x	x	x	4	8	21	23	17	3	2	2
M.BYTOM	4	29	35	x	x	x	21	35	33	1	1	7	36	18
M.CHORZÓW	2	29	22	x	x	x	21	9	35	1	22	9	13	12
M.CZĘSTOCHOWA	10	36	30	x	x	x	7	19	25	28	15	16	9	4
M.DĄBROWA GÓRNICZA	18	27	30	x	x	x	19	26	28	14	14	13	15	13
M.GLIWICE	13	23	27	x	x	x	9	6	27	25	10	5	5	3
M.JASTRZĘBIE-ZDRÓJ	15	6	33	x	x	x	31	32	20	6	16	6	19	36
M.JAWORZNO	19	12	23	x	x	x	23	15	22	18	13	31	16	21
M.KATOWICE	7	29	26	x	x	x	5	5	29	20	6	11	1	1
M.MYSŁOWICE	14	18	7	x	x	x	-	3	23	6	18	18	22	17
M.PIEKARY ŚLĄSKIE	11	23	23	x	x	x	25	31	26	6	11	22	32	30
M.RUDA ŚLĄSKA	8	18	28	x	x	x	25	33	32	16	12	19	6	33
M.RYBNIK	17	6	29	x	x	x	25	13	17	27	20	21	9	16
M.SIEMIANOWICE ŚLĄSKIE	3	29	17	x	x	x	31	22	34	6	3	1	17	23
M.SOSNOWIEC	5	34	33	x	x	x	23	28	31	1	9	16	26	9
M.ŚWIĘTOCHŁOWICE	1	27	36	x	x	x	35	36	36	6	3	14	30	31
M.TYCHY	9	23	20	x	x	x	16	10	24	1	1	4	4	11
M.ZABRZE	6	18	32	x	x	x	16	30	30	21	7	10	24	20
M.ŻORY	16	6	15	x	x	x	29	1	18	1	5	2	12	24

BDL BANK DANYCH LOKALNYCH

WIĘCEJ DANYCH: Bank Danych Lokalnych bdl.stat.gov.pl

20 Lokata powiatu w województwie

a Najmniejsza wartość została oznaczona jako lokata 1, natomiast największa – jako ostatnia lokata spośród zestawionych jednostek.