2020 Statystyczne Vademecum Samorządowca

Urząd Statystyczny w Krakowie

GMINA MIEJSKO-WIEJSKA
CZCHÓW
POWIAT BRZESKI

2019	Liczba	miejscowości	10
		sołectw	9
	Powierzchnia w km²		66

Wybrane dane statystyczne	2017	2018	2019	Powiat 2019
Ludność	9826	9803	9828	93201
Ludność na 1 km²	148	148	148	158
Kobiety na 100 mężczyzn	101	101	100	101
Ludność w wieku nieprodukcyjnym na 100 osób w wieku produkcyjnym	62,4	62,7	64,1	61,7
Dochody ogółem budżetu gminy na 1 mieszkańca w zł	4641	5180	5579	5058
Wydatki ogółem budżetu gminy na 1 mieszkańca w zł	4626	5587	5800	5335
Turystyczne obiekty noclegowe[a]	3	3	3	9
Mieszkania oddane do użytkowania na 10 tys. ludności	59	20	35	26
Pracujący[b] na 1000 ludności	90	91	95	154
Udział bezrobotnych zarejestrowanych w liczbie ludności w wieku produkcyjnym (w %)	3,3	2,7	2,4	2,9
Ludność – w % ogółu ludności – korzystająca z instalacji:				
wodociągowej	71,8	72,3	73,2	75,7
kanalizacyjnej	30,3	30,8	31,7	37,0
gazowej	68,7	69,7	70,3	75,6
Podmioty gospodarki narodowej w rejestrze REGON na 10 tys. ludności w wieku produkcyjnym	1258	1301	1374	1355

Wybrane dane demograficzne w 2019 r.	Powiat	Gmina	Powiat=100
Ludność	93201	9828	10,5
w tym kobiety	46946	4918	10,5
Urodzenia żywe	932	99	10,6
Zgony	860	75	8,7
Przyrost naturalny	72	24	.
Saldo migracji ogółem	-112	-2	.
Ludność w wieku:			
przedprodukcyjnym	18210	2128	11,7
produkcyjnym	57633	5989	10,4
poprodukcyjnym	17358	1711	9,9

LUDNOŚĆ

Ludność według płci i grup wieku w 2019 r.

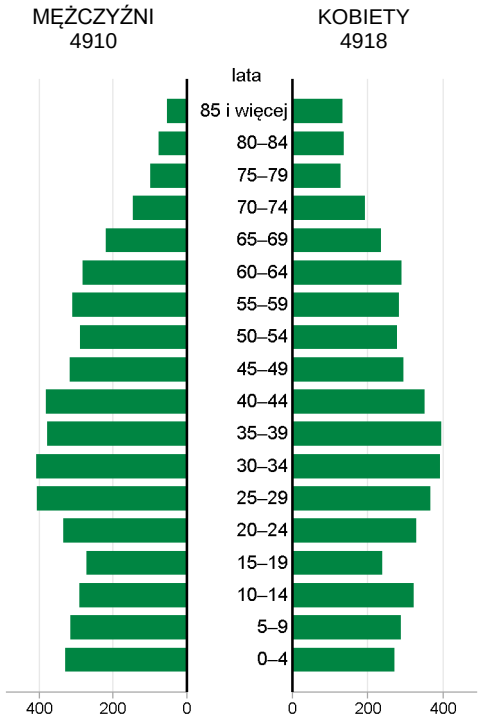

Migracje ludności na pobyt stały

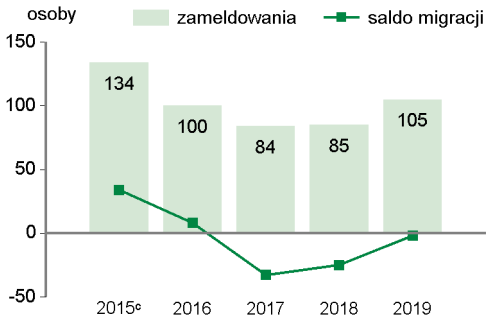

a Dane dotyczą obiektów posiadających 10 i więcej miejsc noclegowych. Stan w dniu 31 lipca. b Bez podmiotów gospodarczych o liczbie pracujących do 9 osób oraz gospodarstw indywidualnych w rolnictwie. c W przypadku migracji zagranicznych dane dotyczą 2014 r.

FINANSE PUBLICZNE

Dochody i wydatki budżetu gminy według rodzajów w 2019 r.

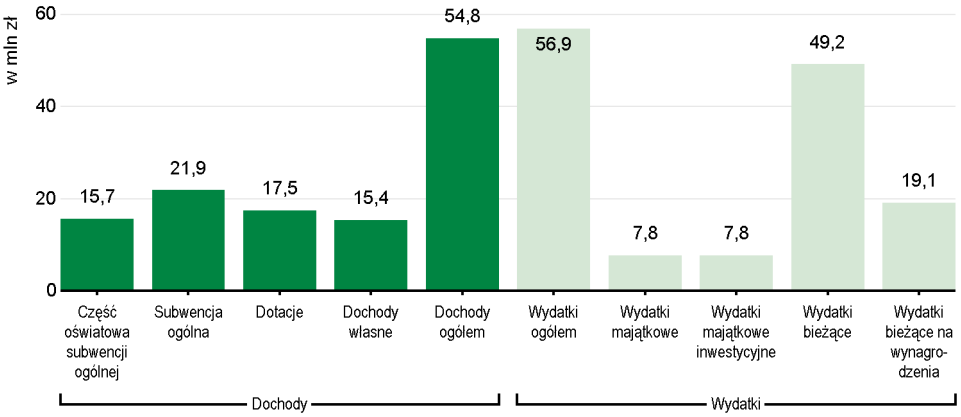

Środki w dochodach budżetu gminy na finansowanie i współfinansowanie programów i projektów unijnych w 2019 r.

2,7 mln zł

W 2019 r. wydatki w dziale "Oświata i wychowanie" wyniosły **22696** tys. zł

Struktura dochodów budżetu gminy według działów	2017	2018	2019
O G Ó Ł E M	**100,0**	**100,0**	**100,0**
Rolnictwo i łowiectwo	0,3	0,2	0,5
Transport i łączność	-	2,2	0,3
Gospodarka mieszkaniowa	0,4	0,7	0,4
Administracja publiczna	0,5	0,3	0,3
Bezpieczeństwo publiczne i ochrona przeciwpożarowa	0,0	0,0	0,0
Różne rozliczenia	45,0	42,5	40,0
Oświata i wychowanie	2,8	2,5	2,6
Pomoc społeczna	0,9	0,8	0,6
Pozostałe zadania w zakresie polityki społecznej	0,1	0,1	0,1
Edukacyjna opieka wychowawcza	0,1	0,1	0,1
Rodzina	26,7	24,9	27,0
Gospodarka komunalna i ochrona środowiska	2,9	3,2	4,8
Kultura i ochrona dziedzictwa narodowego	0,0	1,1	2,6
Kultura fizyczna	0,0	0,1	-
Dochody od osób prawnych, od osób fizycznych i od innych jednostek nieposiadających osobowości prawnej	17,8	18,5	18,1
Pozostałe	2,5	2,8	2,6

Struktura wydatków budżetu gminy według działów	2017	2018	2019
O G Ó Ł E M	**100,0**	**100,0**	**100,0**
Rolnictwo i łowiectwo	1,7	2,6	2,4
Transport i łączność	3,4	7,1	3,2
Gospodarka mieszkaniowa	1,3	1,1	1,1
Administracja publiczna	7,3	6,2	6,2
Bezpieczeństwo publiczne i ochrona przeciwpożarowa	0,6	0,7	0,9
Różne rozliczenia	-	-	-
Oświata i wychowanie	45,3	38,5	39,9
Pomoc społeczna	2,6	2,2	2,1
Pozostałe zadania w zakresie polityki społecznej	0,1	0,1	0,1
Edukacyjna opieka wychowawcza	0,4	0,3	0,3
Rodzina	26,7	23,2	26,3
Gospodarka komunalna i ochrona środowiska	3,7	5,4	8,5
Kultura i ochrona dziedzictwa narodowego	2,3	7,5	4,5
Kultura fizyczna	0,1	0,7	0,0
Działalność usługowa	0,2	0,1	0,1
Ochrona zdrowia	0,3	0,5	0,4
Pozostałe	4,0	3,8	4,0

REGON

Podmioty gospodarki narodowej w rejestrze REGON w 2019 r.	Powiat	Gmina
O G Ó Ł E M	**7809**	**823**
w tym w sektorze:		
rolniczym	275	61
przemysłowym	811	71
budowlanym	2134	237
na 10 tys. ludności	838	837
Osoby fizyczne prowadzące działalność gospodarczą na 10 tys. ludności	679	719

Długość ścieżek rowerowych w 2019 r.: **-** km

Udział powierzchni objętej obowiązującymi miejscowymi planami zagospodarowania przestrzennego w powierzchni ogółem w 2019 r. wyniósł **0**%

MIESZKANIA

Mieszkania oddane do użytkowania	2018	2019
O G Ó Ł E M	**20**	**34**
w tym:		
indywidualne[a]	20	34
przeznaczone na sprzedaż lub wynajem[b]	-	-

a Przeznaczone na użytek własny inwestora. b Łącznie z budownictwem indywidualnym przeznaczonym na sprzedaż lub wynajem.

Zasoby mieszkaniowe	2018	2019
Mieszkania[a]	2906	2940
Przeciętna powierzchnia użytkowa[a] 1 mieszkania w m²	97	97
Liczba wypłaconych dodatków mieszkaniowych	2	9
Zaległości w opłatach za mieszkanie w zasobach gminnych w tys. zł	-	.

a Na podstawie bilansów zasobów mieszkaniowych.

WYCHOWANIE I EDUKACJA

Żłobki	2017	2018	2019
Żłobki i kluby dziecięce	-	1	1
Dzieci przebywające w żłobkach i klubach dziecięcych (w ciągu roku)	-	11	19

Edukacja	2017/18	2018/19	2019/20
Placówki wychowania przedszkolnego	9	10	10
w tym przedszkola	5	6	6
Miejsca w przedszkolach	326	355	355
Dzieci w placówkach wychowania przedszkolnego	374	382	361
w tym w przedszkolach	293	321	300
Szkoły podstawowe	8	8	8
Uczniowie szkół podstawowych	896	1026	1035
Gimnazja	1	-	-
Uczniowie szkół gimnazjalnych	277	127	-
Liczba uczniów przypadająca na 1 oddział w szkołach:			
podstawowych	14	15	12
gimnazjalnych	20	21	-

Ludność według wybranych grup wieku w 2019 r.

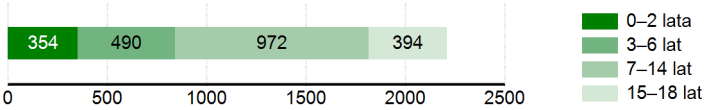

OCHRONA ZDROWIA I POMOC SPOŁECZNA

2019	Powiat	Gmina
Przychodnie	54	6
Liczba osób przypadających na 1 przychodnię	1726	1638
Porady podstawowej opieki zdrowotnej udzielone na 1 mieszkańca	3,5	2,5

W 2019 r. wydatki w działach "Pomoc społeczna" i "Pozostałe zadania w zakresie polityki społecznej" wyniosły **1238,3** tys. zł

Udział osób korzystających ze środowiskowej pomocy społecznej w ludności ogółem

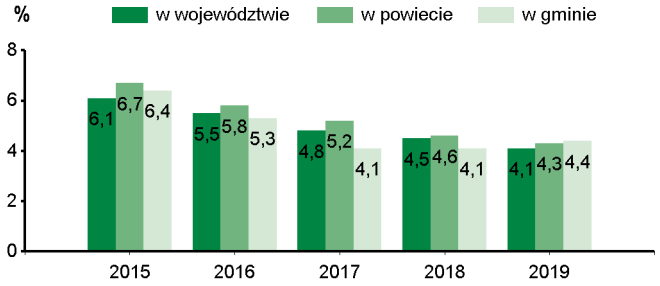

Świadczenie wychowawcze RODZINA 500+ w 2019 r.	Powiat	Gmina
Przeciętna miesięczna liczba : rodzin pobierających świadczenie[a]	5675	710
dzieci, na które rodziny pobierają świadczenie:		
od 1 stycznia do 30 czerwca	9564	1303
od 1 lipca do 31 grudnia	13344	1635
Wypłaty świadczeń w tys. zł	84715,3	10399,2

a Dane dotyczą okresu od 1 stycznia do 30 czerwca.

W 2019 r. wydatki na przeciwdziałanie alkoholizmowi wyniosły **177** tys. zł

KULTURA, SPORT

Biblioteki w 2019 r.	Powiat	Gmina
Biblioteki i filie	28	3
Czytelnicy w bibliotekach publicznych	15173	1340
Wypożyczenia księgozbioru na 1 czytelnika w wol.	18	16

Instytucje kultury[a] w 2019 r.	Powiat	Gmina
Placówki	26	1
Imprezy	980	57
Uczestnicy imprez	201966	18845
Grupy artystyczne	80	4
Członkowie grup artystycznych	1602	90
Koła/kluby/sekcje	68	11
Członkowie kół/klubów/sekcji	1645	210

a Centra, domy i ośrodki kultury, kluby i świetlice.

Kluby sportowe w 2018 r.	Powiat	Gmina
Kluby	50	4
Członkowie	3316	276
Ćwiczący	3150	256
Trenerzy	76	3
Instruktorzy sportowi	33	4

RYNEK PRACY

2019	Powiat	Gmina
Pracujący[a]	14312	933
Bezrobotni zarejestrowani	1693	141
w tym kobiety w %	63,4	65,2
Udział bezrobotnych zarejestrowanych w liczbie ludności w wieku produkcyjnym w %	2,9	2,4
Udział zarejestrowanych bezrobotnych kobiet w liczbie kobiet w wieku produkcyjnym w %	4,0	3,3

a Bez podmiotów gospodarczych o liczbie pracujących do 9 osób oraz gospodarstw indywidualnych w rolnictwie.

ŚRODOWISKO

Leśnictwo w 2019 r.	
Powierzchnia lasów ogółem w ha	1709
w tym lasy publiczne	597
w tym własność gminy	21
Lesistość w %	25,7

Gospodarka ściekowa i odpady w 2019 r.	
Oczyszczalnie ścieków	1
Ludność korzystająca z oczyszczalni ścieków	3852
Gromadzenie i wywóz nieczystości ciekłych:	
nieczystości ciekłe bytowe odebrane w m^3 (w ciągu roku)	-
zbiorniki bezodpływowe	1819
oczyszczalnie przydomowe	24
Odpady komunalne zebrane w t (w ciągu roku)	1693
w tym z gospodarstw domowych	1261

Emisja zanieczyszczeń powietrza z zakładów szczególnie uciążliwych w 2019 r.	
Pyłowych w t	-
Gazowych w t	-

GMINA MIEJSKO - WIEJSKA CZCHÓW NA TLE GMIN POWIATU I WOJEWÓDZTWA W 2019 R.

Lokata gminy w powiecie 1 10 Lokata gminy w województwie

WYSZCZEGÓLNIENIE	Ludność na 1 km²		Kobiety na 100 mężczyzn[a]		Saldo migracji na 1000 ludności		Dochody własne budżetu gminy[b] na 1 mieszkańca		Środki w dochodach budżetu gminy na finansowanie i współ-finansowanie programów i projektów unijnych[b] na 1 mieszkańca		Wydatki budżetu gminy[b] na 1 mieszkańca		Dzieci w przed-szkolach na 100 miejsc[a]		Przeciętna powierzchnia użytkowa 1 mieszkania w zasobach mieszka-niowych		Odsetek ludności korzystającej z instalacji: wodocią-gowej		Odsetek ludności korzystającej z instalacji: kanaliza-cyjnej		Odsetek ludności korzystającej z instalacji: gazowej		Podmioty gospodarki narodowej w rejestrze REGON na 10 tys. ludności	
CZCHÓW (GM.MIEJSKO-WIEJSKA)	**3**	**89**	**2**	**38**	**2**	**74**	**3**	**85**	**4**	**74**	**3**	**34**	**2**	**24**	**3**	**71**	**4**	**105**	**3**	**119**	**4**	**73**	**3**	**96**
BORZĘCIN (GM.WIEJSKA)	6	161	2	38	6	150	1	23	5	116	4	52	6	149	6	126	5	114	6	174	6	88	6	157
BRZESKO (GM.MIEJSKO-WIEJSKA)	1	20	6	102	4	81	2	46	6	120	7	151	3	38	7	146	3	86	2	68	1	16	2	66
DĘBNO (GM.WIEJSKA)	2	59	5	83	3	77	7	133	7	132	6	123	1	21	4	82	1	65	1	54	2	32	4	121
GNOJNIK (GM.WIEJSKA)	4	92	1	12	7	160	6	120	2	4	2	4	7	157	5	108	7	160	4	157	5	85	5	146
IWKOWA (GM.WIEJSKA)	5	100	7	131	1	60	4	116	1	2	1	3	5	146	1	49	6	128	6	174	3	54	1	61
SZCZUROWA (GM.WIEJSKA)	7	169	2	38	5	117	5	117	3	27	5	71	4	90	2	69	2	80	5	166	7	114	7	161

WIĘCEJ DANYCH: Bank Danych Lokalnych
bdl.stat.gov.pl

a Najmniejsza wartość została oznaczona jako lokata 1, natomiast największa – jako ostatnia lokata spośród zestawionych jednostek.
b Bez gmin mających również status miasta na prawach powiatu.