



# GMINA MIEJSKO-WIEJSKA SZPROTAWA POWIAT ŻAGAŃSKI

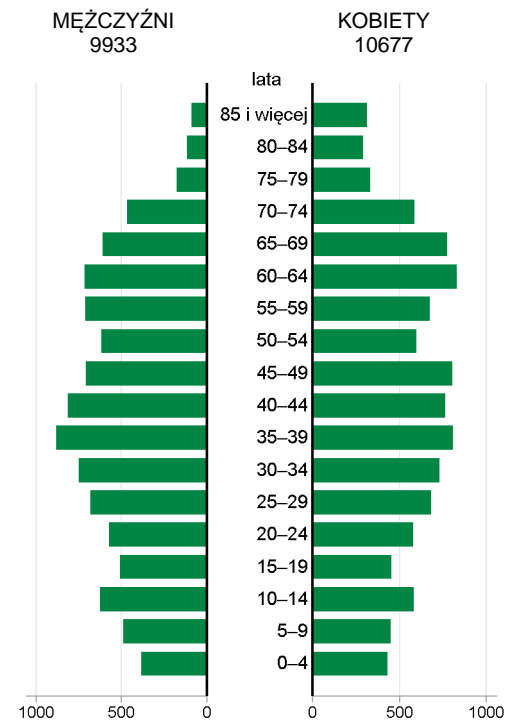
2019	Liczba	mięscowości	19
		sołectw	17
	Powierzchnia w km <sup>2</sup>		233

Wybrane dane statystyczne	2017	2018	2019	Powiat 2019
Ludność	20925	20795	20610	78953
Ludność na 1 km <sup>2</sup>	90	89	89	70
Kobiety na 100 mężczyzn	107	108	107	105
Ludność w wieku nieprodukcyjnym na 100 osób w wieku produkcyjnym	61,8	63,1	64,9	64,1
Dochody ogółem budżetu gminy na 1 mieszkańca w zł	4188	4461	4641	4901
Wydatki ogółem budżetu gminy na 1 mieszkańca w zł	4357	4509	4511	4814
Turystyczne obiekty noclegowe <sup>a</sup>	2	2	2	7
Mieszkania oddane do użytkowania na 10 tys. ludności	10	17	11	13
Pracujący <sup>b</sup> na 1000 ludności	147	146	147	140
Udział bezrobotnych zarejestrowanych w liczbie ludności w wieku produkcyjnym (w %)	6,0	5,2	4,7	3,7
Ludność – w % ogółu ludności – korzystająca z instalacji:				
wodociągowej	92,7	92,9	93,0	96,2
kanalizacyjnej	66,8	67,2	67,3	69,4
gazowej	59,0	59,1	59,0	57,7
Podmioty gospodarki narodowej w rejestrze REGON na 10 tys. ludności w wieku produkcyjnym	1488	1535	1632	1601

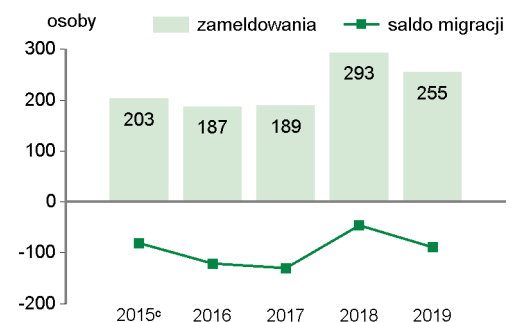
Wybrane dane demograficzne w 2019 r.	Powiat	Gmina	Powiat=100
Ludność	78953	20610	26,1
w tym kobiety	40502	10677	26,4
Urodzenia żywe	652	152	23,3
Zgony	960	244	25,4
Przyrost naturalny	-308	-92	.
Saldo migracji ogółem	-254	-89	.
Ludność w wieku:			
przedprodukcyjnym	13566	3520	25,9
produkcyjnym	48124	12501	26,0
poprodukcyjnym	17263	4589	26,6

## LUDNOŚĆ

Ludność według płci i grup wieku w 2019 r.

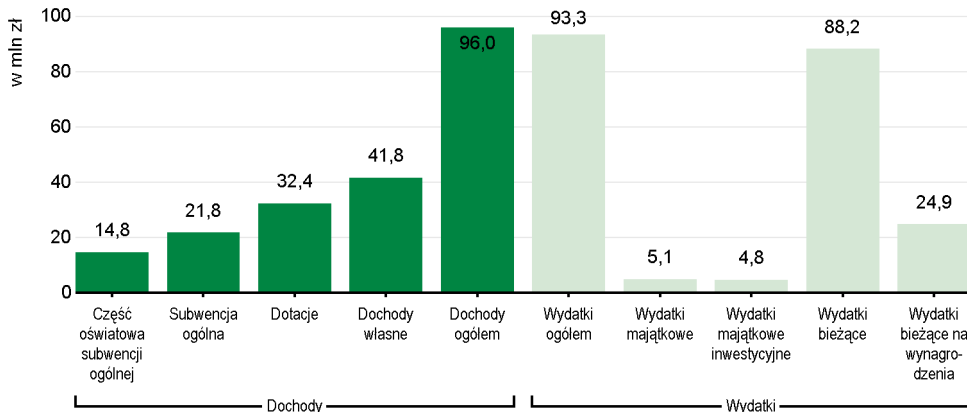


## Migracje ludności na pobyt stały



a Dane dotyczą obiektów posiadających 10 i więcej miejsc noclegowych. Stan w dniu 31 lipca. b Bez podmiotów gospodarczych o liczbie pracujących do 9 osób oraz gospodarstw indywidualnych w rolnictwie. c W przypadku migracji zagranicznych dane dotyczą 2014 r.

## Dochody i wydatki budżetu gminy według rodzajów w 2019 r.



## Środki w dochodach budżetu gminy na finansowanie i współfinansowanie programów i projektów unijnych w 2019 r.

1,2  
mln zł

W 2019 r. wydatki w dziale "Oświata i wychowanie" wyniosły 25971 tys. zł

Struktura dochodów budżetu gminy według działów	2017	2018	2019
<b>O G Ó Ł E M</b>	<b>100,0</b>	<b>100,0</b>	<b>100,0</b>
Rolnictwo i łowiectwo	0,8	1,5	1,1
Transport i łączność	1,1	0,0	0,7
Gospodarka mieszkaniowa	5,3	3,3	4,3
Administracja publiczna	0,3	0,3	0,3
Bezpieczeństwo publiczne i ochrona przeciwpożarowa	0,5	0,1	0,1
Różne rozliczenia	22,0	23,3	23,0
Oświata i wychowanie	2,7	4,6	1,5
Pomoc społeczna	4,9	4,3	3,6
Pozostałe zadania w zakresie polityki społecznej	1,0	1,3	1,0
Edukacyjna opieka wychowawcza	0,4	0,3	0,2
Rodzina	24,2	23,0	25,9
Gospodarka komunalna i ochrona środowiska	7,1	7,6	7,4
Kultura i ochrona dziedzictwa narodowego	0,1	0,1	0,1
Kultura fizyczna	0,0	0,1	0,0
Dochody od osób prawnych, od osób fizycznych i od innych jednostek nieposiadających osobowości prawnej	29,3	29,7	30,2
Pozostałe	0,3	0,5	0,6

Struktura wydatków budżetu gminy według działów	2017	2018	2019
<b>O G Ó Ł E M</b>	<b>100,0</b>	<b>100,0</b>	<b>100,0</b>
Rolnictwo i łowiectwo	0,9	0,9	1,0
Transport i łączność	2,8	3,1	3,3
Gospodarka mieszkaniowa	3,2	2,7	2,6
Administracja publiczna	6,6	6,7	7,5
Bezpieczeństwo publiczne i ochrona przeciwpożarowa	1,4	0,6	0,6
Różne rozliczenia	0,1	0,0	0,0
Oświata i wychowanie	30,5	30,7	27,8
Pomoc społeczna	8,1	7,8	7,3
Pozostałe zadania w zakresie polityki społecznej	1,1	1,5	1,1
Edukacyjna opieka wychowawcza	1,2	1,2	1,2
Rodzina	23,9	23,3	27,3
Gospodarka komunalna i ochrona środowiska	14,0	14,3	13,0
Kultura i ochrona dziedzictwa narodowego	2,5	2,7	2,7
Kultura fizyczna	0,5	0,6	0,6
Działalność usługowa	0,4	0,5	0,6
Ochrona zdrowia	0,5	0,5	0,4
Pozostałe	2,3	2,9	3,0

## REGON

Podmioty gospodarki narodowej w rejestrze REGON w 2019 r.	Powiat	Gmina
<b>O G Ó Ł E M</b>	<b>7704</b>	<b>2040</b>
w tym w sektorze: rolniczym	188	40
przemysłowym	588	166
budowlanym	1401	365
na 10 tys. ludności	976	990
Osoby fizyczne prowadzące działalność gospodarczą na 10 tys. ludności	688	711

## MIESZKANIA

Mieszkania oddane do użytkowania	2018	2019
<b>O G Ó Ł E M</b>	<b>35</b>	<b>22</b>
w tym: indywidualne <sup>a</sup>	35	22
przeznaczone na sprzedaż lub wynajem <sup>b</sup>	-	-

<sup>a</sup> Przeznaczone na użytek własny inwestora. <sup>b</sup> Łącznie z budownictwem indywidualnym przeznaczonym na sprzedaż lub wynajem.

Zasoby mieszkaniowe	2018	2019
Mieszkania <sup>a</sup>	7904	7923
Przeciętna powierzchnia użytkowa <sup>a</sup> 1 mieszkania w m <sup>2</sup>	69	70
Liczba wypłaconych dodatków mieszkaniowych	3030	2666
Zaległości w opłatach za mieszkanie w zasobach gminnych w tys. zł	4130,4 <sup>b</sup>	.
Liczba lokali socjalnych <sup>c</sup>	114	114

<sup>a</sup> Na podstawie bilansów zasobów mieszkaniowych. <sup>b</sup> Dane za okres od początku powstania zaległości do końca okresu sprawozdawczego. <sup>c</sup> W 2018 r. - stan w dniu 31 grudnia; w 2019 r. - stan w dniu 20 kwietnia.

Długość ścieżek rowerowych w 2019 r.: 6,5 km

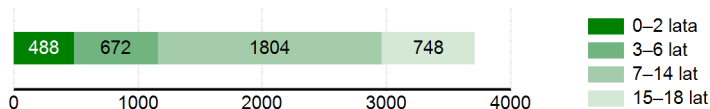
Udział powierzchni objętej obowiązującymi miejscowymi planami zagospodarowania przestrzennego w powierzchni ogółem w 2019 r. wyniósł 17,3%

## WYCHOWANIE I EDUKACJA

Żłobki	2017	2018	2019
Żłobki i kluby dziecięce	1	1	1
Dzieci przebywające w żłobkach i klubach dziecięcych (w ciągu roku)	111	107	112

Edukacja	2017/18	2018/19	2019/20
Placówki wychowania przedszkolnego	8	6	8
w tym przedszkola	4	2	4
Miejsca w przedszkolach	423	440	460
Dzieci w placówkach wychowania przedszkolnego	586	603	574
w tym w przedszkolach	416	428	419
Szkoły podstawowe	8	9	9
Uczniowie szkół podstawowych	1441	1633	1654
Gimnazja	2	2	-
Uczniowie szkół gimnazjalnych	403	217	-
Liczba uczniów przypadająca na 1 oddział w szkołach:			
podstawowych	17	16	15
gimnazjalnych	20	20	-

### Ludność według wybranych grup wieku w 2019 r.

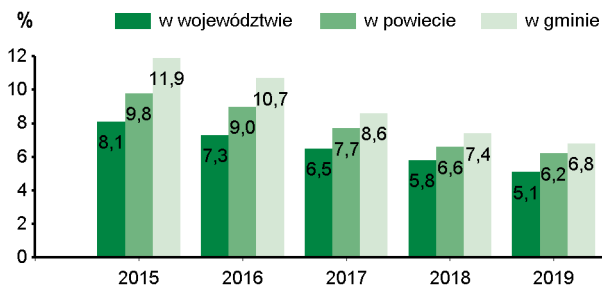


## OCHRONA ZDROWIA I POMOC SPOŁECZNA

2019	Powiat	Gmina
Przychodnie	27	9
Liczba osób przypadających na 1 przychodnię	2924	2290
Porady podstawowej opieki zdrowotnej udzielone na 1 mieszkańca	4,5	5,0

W 2019 r. wydatki w działach "Pomoc społeczna" i "Pozostałe zadania w zakresie polityki społecznej" wyniosły **7865,5** tys. zł

### Udział osób korzystających ze środowiskowej pomocy społecznej w ludności ogółem



Świadczenie wychowawcze RODZINA 500+ w 2019 r.	Powiat	Gmina
Przeciętna miesięczna liczba : rodzin pobierających świadczenie <sup>a</sup> dzieci, na które rodziny pobierają świadczenie:	4449	1143
od 1 stycznia do 30 czerwca	6751	1741
od 1 lipca do 31 grudnia	10904	2715
Wyплаты świadczeń w tys. zł	56209,3	14380,0

<sup>a</sup> Dane dotyczą okresu od 1 stycznia do 30 czerwca.

W 2019 r. wydatki na przeciwdziałanie alkoholizmowi wyniosły **410** tys. zł

## KULTURA, SPORT

Biblioteki w 2019 r.	Powiat	Gmina
Biblioteki i filie	29	6
Czytelnice w bibliotekach publicznych	11178	3481
Wypożyczenia księgozbioru na 1 czytelnika w wol.	18	19

Instytucje kultury <sup>a</sup> w 2019 r.	Powiat	Gmina
Placówki	8	1
Imprezy	856	124
Uczestnicy imprez	86813	16690
Grupy artystyczne	23	-
Członkowie grup artystycznych	266	-
Koła/kluby/sekcje	76	15
Członkowie kół/klubów/sekcji	1296	243

<sup>a</sup> Centra, domy i ośrodki kultury, kluby i świetlice.

Kluby sportowe w 2018 r.	Powiat	Gmina
Kluby	32	8
Członkowie	1684	400
Ćwiczący	1575	380
Trenerzy	51	7
Instruktorzy sportowi	33	11

## RYNEK PRACY

2019	Powiat	Gmina
Pracujący <sup>a</sup>	11071	3031
Bezrobotni zarejestrowani	1803	593
w tym kobiety w %	63,3	63,7
Udział bezrobotnych zarejestrowanych w liczbie ludności w wieku produkcyjnym w %	3,7	4,7
Udział zarejestrowanych bezrobotnych kobiet w liczbie kobiet w wieku produkcyjnym w %	5,2	6,5

<sup>a</sup> Bez podmiotów gospodarczych o liczbie pracujących do 9 osób oraz gospodarstw indywidualnych w rolnictwie.

## ŚRODOWISKO

Leśnictwo w 2019 r.	
Powierzchnia lasów ogółem w ha	8227
w tym lasy publiczne	7930
w tym własność gminy	109
Lesistość w %	35,4

Gospodarka ściekowa i odpady w 2019 r.	
Oczyszczalnie ścieków	3
Ludność korzystająca z oczyszczalni ścieków	16664
Gromadzenie i wywóz nieczystości ciekłych:	
nieczystości ciekłe bytowe odebrane w m <sup>3</sup> (w ciągu roku)	1321,0
zbiorniki bezodpływowe	437
oczyszczalnie przydomowe	123
Odpady komunalne zebrane w t (w ciągu roku)	6703
w tym z gospodarstw domowych	5231

Emisja zanieczyszczeń powietrza z zakładów szczególnie uciążliwych w 2019 r.	
Pyłowych w t	18
Gazowych w t	5418

# GMINA MIEJSKO - WIEJSKA SZPROTAWA NA TLE GMIN POWIATU I WOJEWÓDZTWA W 2019 R.

Lokata gminy w powiecie

1

10

Lokata gminy w województwie

WYSZCZEGÓLNIENIE	Ludność na 1 km <sup>2</sup>	Kobiety na 100 mężczyzn <sup>a</sup>		Saldo migracji na 1000 ludności		Dochody własne budżetu gminy <sup>b</sup>		Środki w dochodach budżetu gminy na finansowanie i współfinansowanie programów i projektów unijnych <sup>b</sup>		Wydatki budżetu gminy <sup>b</sup>		Dzieci w przedszkolach na 100 miejsc <sup>a</sup>		Przeciętna powierzchnia użytkowa 1 mieszkania w zasobach mieszkaniowych		Odsetek ludności korzystającej z instalacji						Podmioty gospodarki narodowej w rejestrze REGON na 10 tys. ludności		
																wodociągowej	kanalizacyjnej	gazowej						
na 1 mieszkańca																								
<b>SZPROTAWA (GM.MIEJSKO-WIEJSKA)</b>	<b>3</b>	<b>16</b>	<b>6</b>	<b>72</b>	<b>8</b>	<b>56</b>	<b>6</b>	<b>57</b>	<b>8</b>	<b>71</b>	<b>7</b>	<b>71</b>	<b>3</b>	<b>21</b>	<b>7</b>	<b>72</b>	<b>7</b>	<b>49</b>	<b>4</b>	<b>35</b>	<b>2</b>	<b>17</b>	<b>2</b>	<b>30</b>
BRZEŹNICA (GM.WIEJSKA)	8	61	2	21	6	42	9	78	9	76	5	46	-	-	2	19	8	55	9	77	8	67	7	69
GOZDNICA (GM.MIEJSKA)	2	10	6	72	7	55	3	41	7	47	1	5	1	1	9	82	3	17	3	17	6	35	3	51
IŁOWA (GM.MIEJSKO-WIEJSKA)	5	38	5	69	1	21	1	8	6	46	3	12	6	77	6	63	9	58	7	62	3	19	6	61
MAŁOMICE (GM.MIEJSKO-WIEJSKA)	4	24	4	61	2	25	8	76	5	42	6	64	5	39	4	52	5	36	5	37	4	25	5	55
NIEGOSŁAWICE (GM.WIEJSKA)	7	58	2	21	9	82	7	64	3	24	4	29	-	-	1	13	4	29	6	53	8	67	9	81
WYMIARKI (GM.WIEJSKA)	6	52	9	77	3	31	5	46	1	5	2	10	-	-	5	55	6	39	8	76	5	27	8	73
ŻAGAŃ (GM.MIEJSKA)	1	5	8	74	5	41	2	31	2	19	9	76	4	34	8	80	1	5	2	13	1	1	1	10
ŻAGAŃ (GM.WIEJSKA)	9	68	1	5	4	39	4	44	4	36	8	74	2	5	3	36	1	5	1	12	7	36	4	54



WIĘCEJ DANYCH: Bank Danych Lokalnych  
[bdl.stat.gov.pl](http://bdl.stat.gov.pl)

a Najmniejsza wartość została oznaczona jako lokata 1, natomiast największa – jako ostatnia lokata spośród zestawionych jednostek.  
 b Bez gmin mających również status miasta na prawach powiatu.