

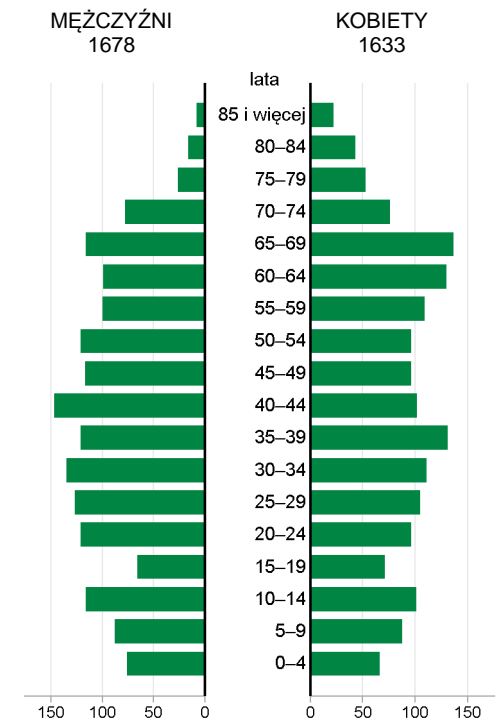
# GMINA WIEJSKA KOLSKO POWIAT NOWOSOLSKI

2019	Liczba	miejsowości	8
		sołectw	8
	Powierzchnia w km <sup>2</sup>		81

Wybrane dane statystyczne	2017	2018	2019	Powiat 2019
Ludność	3306	3333	3311	86156
Ludność na 1 km <sup>2</sup>	41	41	41	112
Kobiety na 100 mężczyzn	96	97	97	105
Ludność w wieku nieprodukcyjnym na 100 osób w wieku produkcyjnym	64,2	65,0	66,3	68,6
Dochody ogółem budżetu gminy na 1 mieszkańca w zł	4676	4779	5379	5171
Wydatki ogółem budżetu gminy na 1 mieszkańca w zł	4390	5188	5654	4900
Turystyczne obiekty noclegowe <sup>a</sup>	-	1	1	10
Mieszkania oddane do użytkowania na 10 tys. ludności	21	18	24	37
Pracujący <sup>b</sup> na 1000 ludności	63	65	70	189
Udział bezrobotnych zarejestrowanych w liczbie ludności w wieku produkcyjnym (w %)	6,9	5,5	4,6	3,3
Ludność – w % ogółu ludności – korzystająca z instalacji:				
wodociągowej	69,4	67,4	67,7	95,3
kanalizacyjnej	25,6	25,6	25,4	74,4
gazowej	0,1	0,1	0,1	49,3
Podmioty gospodarki narodowej w rejestrze REGON na 10 tys. ludności w wieku produkcyjnym	994	1144	1331	1580

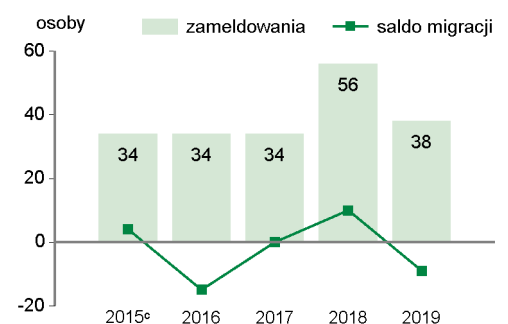
## LUDNOŚĆ

Ludność według płci i grup wieku w 2019 r.



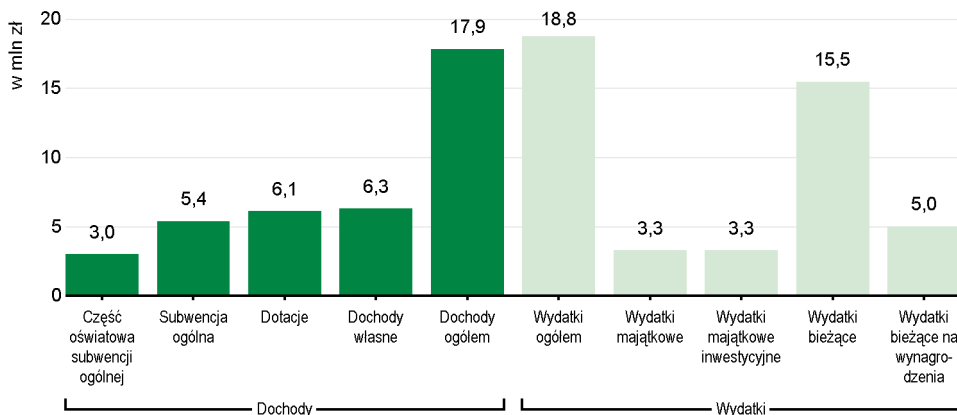
Wybrane dane demograficzne w 2019 r.	Powiat	Gmina	Powiat=100
Ludność	86156	3311	3,8
w tym kobiety	44185	1633	3,7
Urodzenia żywe	755	30	4,0
Zgony	959	50	5,2
Przyrost naturalny	-204	-20	.
Saldo migracji ogółem	-217	-9	.
Ludność w wieku:			
przedprodukcyjnym	15636	615	3,9
produkcyjnym	51108	1991	3,9
poprodukcyjnym	19412	705	3,6

## Migracje ludności na pobyt stały



a Dane dotyczą obiektów posiadających 10 i więcej miejsc noclegowych. Stan w dniu 31 lipca. b Bez podmiotów gospodarczych o liczbie pracujących do 9 osób oraz gospodarstw indywidualnych w rolnictwie. c W przypadku migracji zagranicznych dane dotyczą 2014 r.

## Dochody i wydatki budżetu gminy według rodzajów w 2019 r.



## Środki w dochodach budżetu gminy na finansowanie i współfinansowanie programów i projektów unijnych w 2019 r.

**1,2  
mln zł**

W 2019 r. wydatki w dziale "Oświata i wychowanie" wyniosły 5458 tys. zł

Struktura dochodów budżetu gminy według działów	2017	2018	2019
<b>O G Ó Ł E M</b>	<b>100,0</b>	<b>100,0</b>	<b>100,0</b>
Rolnictwo i łowiectwo	7,1	1,3	7,5
Transport i łączność	1,3	0,1	0,1
Gospodarka mieszkaniowa	2,9	2,1	2,2
Administracja publiczna	0,4	0,5	1,9
Bezpieczeństwo publiczne i ochrona przeciwpożarowa	0,0	0,1	-
Różne rozliczenia	33,0	34,1	30,6
Oświata i wychowanie	2,6	4,8	2,7
Pomoc społeczna	2,8	2,8	3,5
Pozostałe zadania w zakresie polityki społecznej	-	-	-
Edukacyjna opieka wychowawcza	0,4	0,4	0,3
Rodzina	29,0	28,2	27,0
Gospodarka komunalna i ochrona środowiska	0,4	0,3	0,0
Kultura i ochrona dziedzictwa narodowego	0,0	0,2	0,0
Kultura fizyczna	0,0	0,0	0,0
Dochody od osób prawnych, od osób fizycznych i od innych jednostek nieposiadających osobowości prawnej	20,0	20,9	20,5
Pozostałe	0,1	4,2	3,7

Struktura wydatków budżetu gminy według działów	2017	2018	2019
<b>O G Ó Ł E M</b>	<b>100,0</b>	<b>100,0</b>	<b>100,0</b>
Rolnictwo i łowiectwo	6,6	15,2	16,8
Transport i łączność	1,4	3,3	1,7
Gospodarka mieszkaniowa	0,9	1,2	1,4
Administracja publiczna	11,7	9,5	9,4
Bezpieczeństwo publiczne i ochrona przeciwpożarowa	1,2	2,2	0,7
Różne rozliczenia	-	-	-
Oświata i wychowanie	31,7	27,7	29,1
Pomoc społeczna	5,6	4,3	5,7
Pozostałe zadania w zakresie polityki społecznej	-	-	-
Edukacyjna opieka wychowawcza	0,5	0,5	0,3
Rodzina	31,0	26,4	26,2
Gospodarka komunalna i ochrona środowiska	3,1	3,0	2,4
Kultura i ochrona dziedzictwa narodowego	3,3	3,6	2,9
Kultura fizyczna	0,5	0,4	0,4
Działalność usługowa	0,1	0,1	0,0
Ochrona zdrowia	0,5	0,4	0,6
Pozostałe	1,9	2,2	2,4

## REGON

Podmioty gospodarki narodowej w rejestrze REGON w 2019 r.	Powiat	Gmina
<b>O G Ó Ł E M</b>	<b>8074</b>	<b>265</b>
w tym w sektorze: rolniczym	204	8
przemysłowym	741	22
budowlanym	1575	73
na 10 tys. ludności	937	800
Osoby fizyczne prowadzące działalność gospodarczą na 10 tys. ludności	664	586

## MIESZKANIA

Mieszkania oddane do użytkowania	2018	2019
<b>O G Ó Ł E M</b>	<b>6</b>	<b>8</b>
w tym: indywidualne <sup>a</sup>	6	8
przeznaczone na sprzedaż lub wynajem <sup>b</sup>	-	-

<sup>a</sup> Przeznaczone na użytek własny inwestora. <sup>b</sup> Łącznie z budownictwem indywidualnym przeznaczonym na sprzedaż lub wynajem.

Zasoby mieszkaniowe	2018	2019
Mieszkania <sup>a</sup>	1041	1048
Przeciętna powierzchnia użytkowa <sup>a</sup> 1 mieszkania w m <sup>2</sup>	80	80
Liczba wypłaconych dodatków mieszkaniowych	72	58
Zaległości w opłatach za mieszkanie w zasobach gminnych w tys. zł	47,1 <sup>b</sup>	.
Liczba lokali socjalnych <sup>c</sup>	3	3

<sup>a</sup> Na podstawie bilansów zasobów mieszkaniowych. <sup>b</sup> Dane za okres od początku powstania zaległości do końca okresu sprawozdawczego. <sup>c</sup> W 2018 r. - stan w dniu 31 grudnia; w 2019 r. - stan w dniu 20 kwietnia.

Długość ścieżek rowerowych w 2019 r.: **1,6 km**

Udział powierzchni objętej obowiązującymi miejscowymi planami zagospodarowania przestrzennego w powierzchni ogółem w 2019 r. wyniósł **2,7%**

## WYCHOWANIE I EDUKACJA

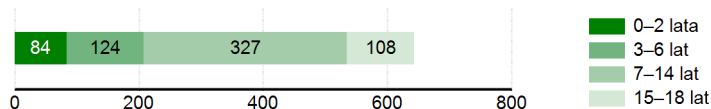
Żłobki	2017	2018	2019
--------	------	------	------

Żłobki i kluby dziecięce	-	-	-
Dzieci przebywające w żłobkach i klubach dziecięcych (w ciągu roku)	-	-	-

Edukacja	2017/18	2018/19	2019/20
----------	---------	---------	---------

Placówki wychowania przedszkolnego	2	2	2
w tym przedszkola	2	2	2
Miejsca w przedszkolach	117	142	142
Dzieci w placówkach wychowania przedszkolnego	99	110	107
w tym w przedszkolach	99	110	107
Szkoły podstawowe	2	2	2
Uczniowie szkół podstawowych	257	286	289
Gimnazja	-	-	-
Uczniowie szkół gimnazjalnych	60	27	-
Liczba uczniów przypadająca na 1 oddział w szkołach:			
podstawowych	17	17	17
gimnazjalnych	15	14	-

### Ludność według wybranych grup wieku w 2019 r.

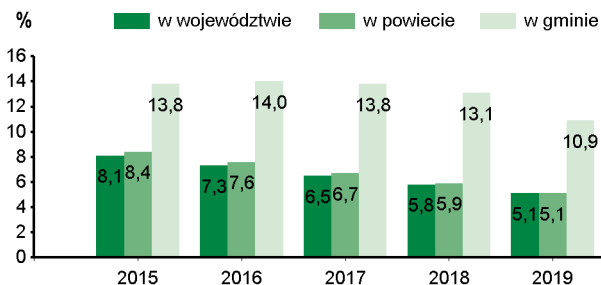


## OCHRONA ZDROWIA I POMOC SPOŁECZNA

2019	Powiat	Gmina
Przychodnie	63	4
Liczba osób przypadających na 1 przychodnię	1368	828
Porady podstawowej opieki zdrowotnej udzielone na 1 mieszkańca	4,7	4,3

W 2019 r. wydatki w działach "Pomoc społeczna" i "Pozostałe zadania w zakresie polityki społecznej" wyniosły **1063,0** tys. zł

### Udział osób korzystających ze środowiskowej pomocy społecznej w ludności ogółem



Świadczenie wychowawcze RODZINA 500+ w 2019 r.	Powiat	Gmina
Przeciętna miesięczna liczba : rodzin pobierających świadczenie <sup>a</sup> dzieci, na które rodziny pobierają świadczenie:	5027	215
od 1 stycznia do 30 czerwca	7810	372
od 1 lipca do 31 grudnia	12130	486
Wyплаты świadczeń w tys. zł	64658,1	2723,4

a Dane dotyczą okresu od 1 stycznia do 30 czerwca.

W 2019 r. wydatki na przeciwdziałanie alkoholizmowi wyniosły **65** tys. zł

## KULTURA, SPORT

Biblioteki w 2019 r.	Powiat	Gmina
----------------------	--------	-------

Biblioteki i filie	24	1
Czytelnice w bibliotekach publicznych	11305	258
Wypożyczenia księgozbioru na 1 czytelnika w wol.	19	21

Instytucje kultury <sup>a</sup> w 2019 r.	Powiat	Gmina
---	--------	-------

Placówki	11	1
Imprezy	280	45
Uczestnicy imprez	32650	2700
Grupy artystyczne	50	6
Członkowie grup artystycznych	582	125
Koła/kluby/sekcje	51	-
Członkowie kół/klubów/sekcji	970	-

a Centra, domy i ośrodki kultury, kluby i świetlice.

Kluby sportowe w 2018 r.	Powiat	Gmina
--------------------------	--------	-------

Kluby	29	1
Członkowie	1472	41
Ćwiczący	1339	38
Trenerzy	39	2
Instruktorzy sportowi	19	-

## RYNEK PRACY

2019	Powiat	Gmina
Pracujący <sup>a</sup>	16315	231
Bezrobotni zarejestrowani	1664	91
w tym kobiety w %	61,4	52,7
Udział bezrobotnych zarejestrowanych w liczbie ludności w wieku produkcyjnym w %	3,3	4,6
Udział zarejestrowanych bezrobotnych kobiet w liczbie kobiet w wieku produkcyjnym w %	4,3	5,5

a Bez podmiotów gospodarczych o liczbie pracujących do 9 osób oraz gospodarstw indywidualnych w rolnictwie.

## ŚRODOWISKO

Leśnictwo w 2019 r.	
---------------------	--

Powierzchnia lasów ogółem w ha	3684
w tym lasy publiczne	3632
w tym własność gminy	3
Lesistość w %	45,7

Gospodarka ściekowa i odpady w 2019 r.	
--	--

Oczyszczalnia ścieków	1
Ludność korzystająca z oczyszczalni ścieków	1080
Gromadzenie i wywóz nieczystości ciekłych:	
nieczystości ciekłe bytowe odebrane w m <sup>3</sup> (w ciągu roku)	32872,0
zbiorniki bezodpływowe	886
oczyszczalnie przydomowe	15
Odpady komunalne zebrane w t (w ciągu roku)	1596
w tym z gospodarstw domowych	1413

Emisja zanieczyszczeń powietrza z zakładów szczególnie uciążliwych w 2019 r.	
--	--

Pyłowych w t	-
Gazowych w t	-

# GMINA WIEJSKA KOLSKO NA TLE GMIN POWIATU I WOJEWÓDZTWA W 2019 R.

Lokata gminy w powiecie

1

10

Lokata gminy w województwie

WYSZCZEGÓLNIENIE	Ludność na 1 km <sup>2</sup>		Kobiety na 100 mężczyzn <sup>a</sup>		Saldo migracji na 1000 ludności		Dochody własne budżetu gminy <sup>b</sup>		Środki w dochodach budżetu gminy na finansowanie i współ-finansowanie programów i projektów unijnych <sup>b</sup>		Wydatki budżetu gminy <sup>b</sup>		Dzieci w przedszkolach na 100 miejsc <sup>a</sup>		Przeciętna powierzchnia użytkowa 1 mieszkania w zasobach mieszkaniowych		Odsetek ludności korzystającej z instalacji						Podmioty gospodarki narodowej w rejestrze REGON na 10 tys. ludności	
																	wodociągowej	kanalizacyjnej	gazowej					
na 1 mieszkańca																								
<b>KOLSKO (GM.WIEJSKA)</b>	<b>6</b>	<b>45</b>	<b>1</b>	<b>5</b>	<b>4</b>	<b>42</b>	<b>4</b>	<b>65</b>	<b>4</b>	<b>26</b>	<b>2</b>	<b>19</b>	<b>1</b>	<b>4</b>	<b>4</b>	<b>45</b>	<b>8</b>	<b>82</b>	<b>8</b>	<b>71</b>	<b>7</b>	<b>66</b>	<b>6</b>	<b>62</b>
BYTOM ODRZAŃSKI (GM.MIEJSKO-WIEJSKA)	2	14	5	35	5	54	7	75	1	1	1	17	2	42	5	49	4	34	2	24	2	18	5	50
KOŻUCHÓW (GM.MIEJSKO-WIEJSKA)	3	16	7	61	6	58	6	71	7	64	8	72	5	69	7	65	6	60	5	47	5	51	3	43
NOWA SÓL (GM.MIEJSKA)	1	1	8	79	3	40	1	11	8	78	7	56	4	56	8	81	1	9	1	2	1	5	1	28
NOWA SÓL (GM.WIEJSKA)	7	47	5	35	2	16	3	47	2	11	5	52	7	73	1	7	3	28	6	63	4	49	4	48
NOWE MIASTECZKO (GM.MIEJSKO-WIEJSKA)	5	22	4	25	7	63	5	70	3	14	3	28	8	76	6	57	5	35	3	40	6	57	7	65
OTYŃ (GM.MIEJSKO-WIEJSKA)	4	21	1	5	1	8	2	40	6	43	6	55	3	47	3	9	2	13	4	46	3	28	1	28
SIEDLIKO (GM.WIEJSKA)	7	47	3	12	8	75	8	80	5	39	4	34	6	72	2	8	7	75	7	64	8	67	8	70



WIĘCEJ DANYCH: [Bank Danych Lokalnych bdl.stat.gov.pl](http://bdl.stat.gov.pl)

a Najmniejsza wartość została oznaczona jako lokata 1, natomiast największa – jako ostatnia lokata spośród zestawionych jednostek.  
b Bez gmin mających również status miasta na prawach powiatu.