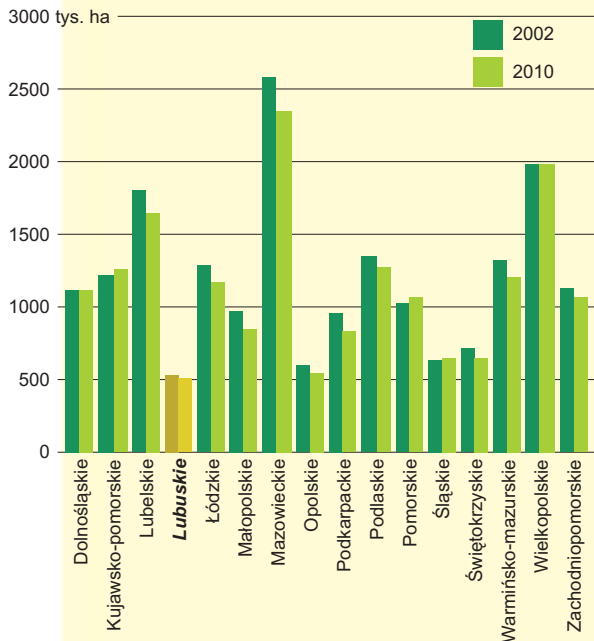


Urząd Statystyczny  
w Zielonej Górze  
ul. Spokojna 1  
65-954 Zielona Góra  
www.stat.gov.pl/zg  
tel. 68 32 23 112,  
fax 68 32 536 79

## Powierzchnia gruntów ogółem w gospodarstwach rolnych według województw



Powszechny Spis Rolny z 2010 r. (PSR 2010) był pierwszym spisem realizowanym od czasu przystąpienia Polski do Unii Europejskiej. PSR 2010 przeprowadzony został na terytorium Rzeczypospolitej Polskiej w okresie od 1 września do 31 października 2010 r., według stanu na 30 czerwca 2010 r.

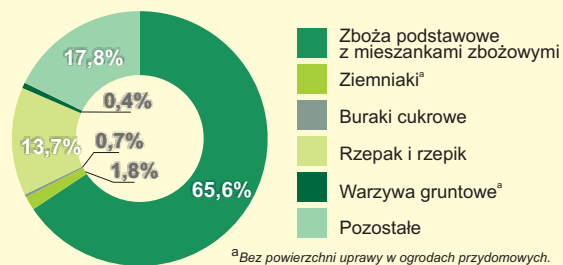
Liczba gospodarstw rolnych ogółem w województwie lubuskim wyniosła **43 tys.**, i w porównaniu do PSR 2002 zmniejszyła się o **12 tys.**, tj. o **22,0%**.

Średnia wielkość gospodarstwa rolnego w Lubuskim wyniosła **10,3 ha** użytków rolnych, co oznacza jej zwiększenie o **18,3%** w stosunku do 2002 r.

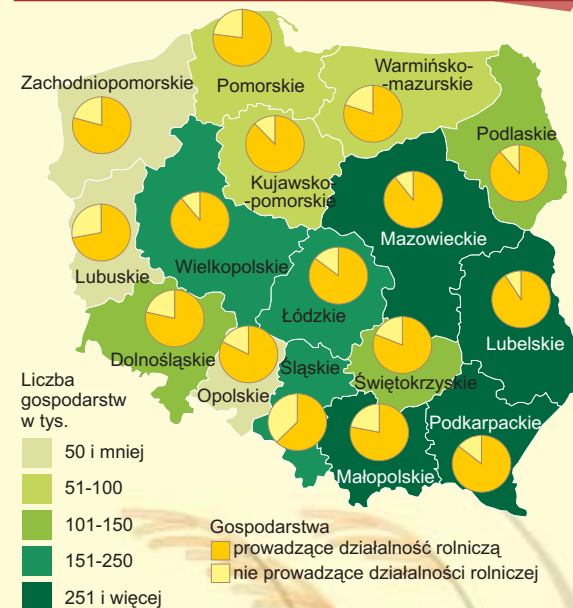
Powierzchnia użytków rolnych w gospodarstwach rolnych w województwie lubuskim zmniejszyła się o **36 tys. ha** tj. o **7,5%** w porównaniu do stanu z PSR 2002.

W porównaniu do wyników z poprzedniego spisu powierzchnia zasiewów w gospodarstwach rolnych w województwie zwiększyła się o **14,9%**.

## Struktura zasiewów w gospodarstwach rolnych



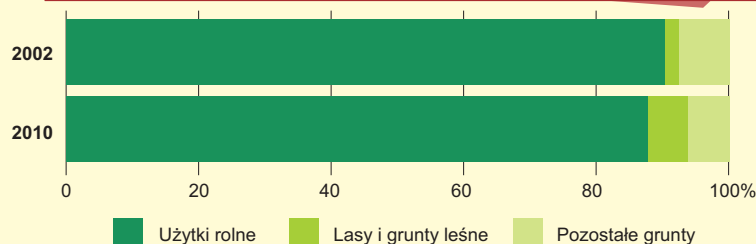
## Gospodarstwa rolne według rodzaju prowadzonej działalności rolniczej i województw



## Ciągniki i maszyny rolnicze

	Ciągniki	Kombajny		
		zbożowe	buraczane	ziemniaczane
W tys.	20,3	2,7	0,1	0,6
Wzrost/spadek w porównaniu do PSR 2002	↑2,5%	↑22,7%	↓66,7%	=

## Struktura użytkowania gruntów w gospodarstwach rolnych



## Zwierzęta gospodarskie

