



***GMINY POWIATU ZĄBKOWICKIEGO
W STATYSTYCE***

2002-2005

POWIATY I GMINY W STATYSTYCE

BANK DANYCH REGIONALNYCH JAKO ŹRÓDŁO
INFORMACJI STATYSTYCZNYCH

POWIAT I GMINY W STATYSTYCE

POWIAT ZĄBKOWICKI W WOJEWÓDZTWIE

- środowisko
- ludność
- infrastruktura społeczna i techniczna
- przedsiębiorczość
- budżet gmin
- planowanie przestrzenne

RANKINGI GMIN WOJ. DOLNOŚLĄSKIEGO W GRAFICE

- odsetek użytków rolnych
- przyrost naturalny na 1000 ludności
- odsetek mieszkań stanowiących własność gminy
- podmioty gospodarcze na 1000 ludności
- dochody budżetu gminy na 1 mieszkańca

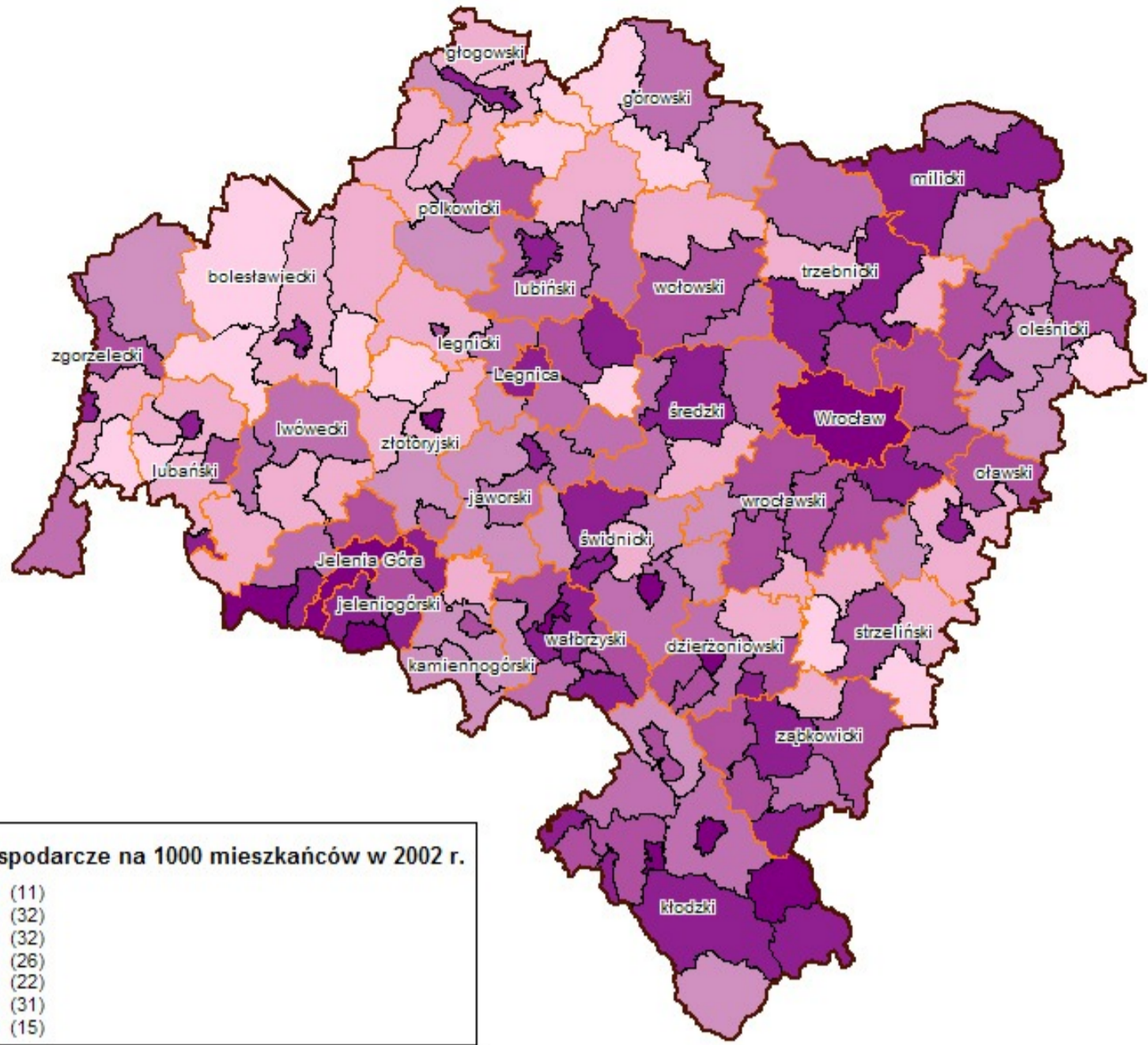
CHARAKTERYSTYKA GMIN POWIATU ZĄBKOWICKIEGO

- środowisko
- ludność
- infrastruktura społeczna i techniczna
- przedsiębiorczość
- budżet gminy
- planowanie przestrzenne

WYKAZ JEDNOSTEK PODZIAŁU TERYTORIALNEGO W WOJ. DOLNOŚLĄSKIM



Podmioty gospodarcze na 1000 mieszkańców w 2002 roku



Podmioty gospodarcze na 1000 mieszkańców w 2002 r.

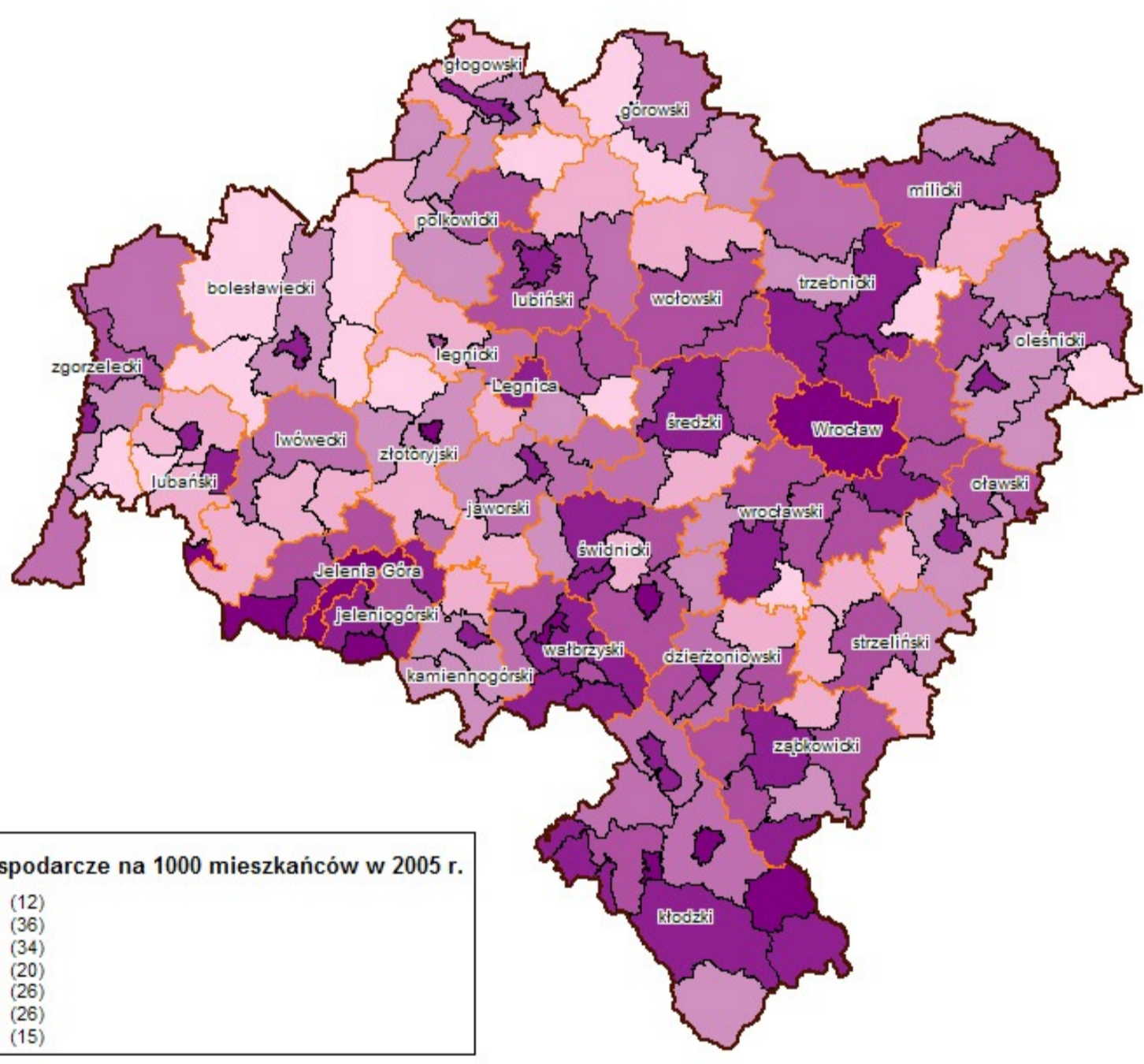
121,8 - 178,9	(11)
89,6 - 121,7	(32)
74,5 - 89,5	(32)
65,3 - 74,4	(26)
57,8 - 65,2	(22)
51,1 - 57,7	(31)
36,7 - 51,0	(15)

Podmioty gospodarcze na 1000 mieszkańców w 2002 roku - klasyfikacja gmin

gminy miejskie	Zgorzelec w.	Lewin Kłodzki	Legnica
gminy miejsko-wiejskie	Zawonia	Bielawa	Olawa m.
gminy wiejskie	Chojnów w.	Nowa Ruda m.	Duszniki-Zdrój
	Głogów w.	Sobótka	Świeradów-Zdrój
	Prusice	Kąty Wrocławskie	Wałbrzych
	Pielgrzymka	Chojnów m.	Jawor
	Jerzmanowa	Polkowice	Złoty Stok
	Ciepłowody	Olszyna	Zgorzelec m.
	Bolesławiec w.	Kobierzyce	Głuszyca
	Marciszów	Wisznia Mała	Lubin m.
	Olawa w.	Wołów	Kudowa-Zdrój
	Złotoryja w.	Kunice	Głogów m.
	Wiązów	Walim	Janowice Wielkie
	Wień	Jeźów Sudecki	Stronie Śląskie
	Kotla	Żórawina	Oborniki Śląskie
	Radwanice	Stoszowice	Środa Śląska
	Łągowice	Długołęka	Lubań m.
	Mirsk	Niemcza	Ząbkowice Śląskie
	Jaworzyna Śląska	Kamienna Góra m.	Piechowice
	Przemków	Jelcz-Laskowice	Bystrzyca Kłodzka
	Leśna	Pieszycy	Trzebnica
	Gaworzyce	Jedlina-Zdrój	Święta Katarzyna
	Rudna	Szczytna	Podgórzyn
	Lubomierz	Bardo	Kowary
	Osiecznica	Syców	Strzegom
	Nowogrodzic	Czernica	Bolesławiec m.
	Warta Bolesławecka	Strzelin	Oleśnica m.
	Niechów	Stare Bogaczowice	Boguszów-Gorce
	Grębobyce	Dobroszyce	Milicz
	Zagrodno	Pieńsk	Prochowice
	Ruja	Mysłakowice	Świebodzice
		Żiębice	Pilawa Górna
			Karpacz
			Szczawno-Zdrój
			Kłodzko m.
			Szklarska Poręba
			Wrocław
			Polanica-Zdrój
			Złotoryja m.
			Jelenia Góra
			Świdnica m.
			Łądek-Zdrój
			Dzierżoniów m.

zakres [36,7 - 51,0]	[51,1 - 57,7]	[57,8 - 65,2]	[65,3 - 74,4]	[74,5 - 89,5]	[89,6 - 121,7]	[121,8 - 178,9]
l.gmin 15	31	22	26	32	32	11

Podmioty gospodarcze na 1000 mieszkańców w 2005 roku



Podmioty gospodarcze na 1000 mieszkańców w 2005 r.

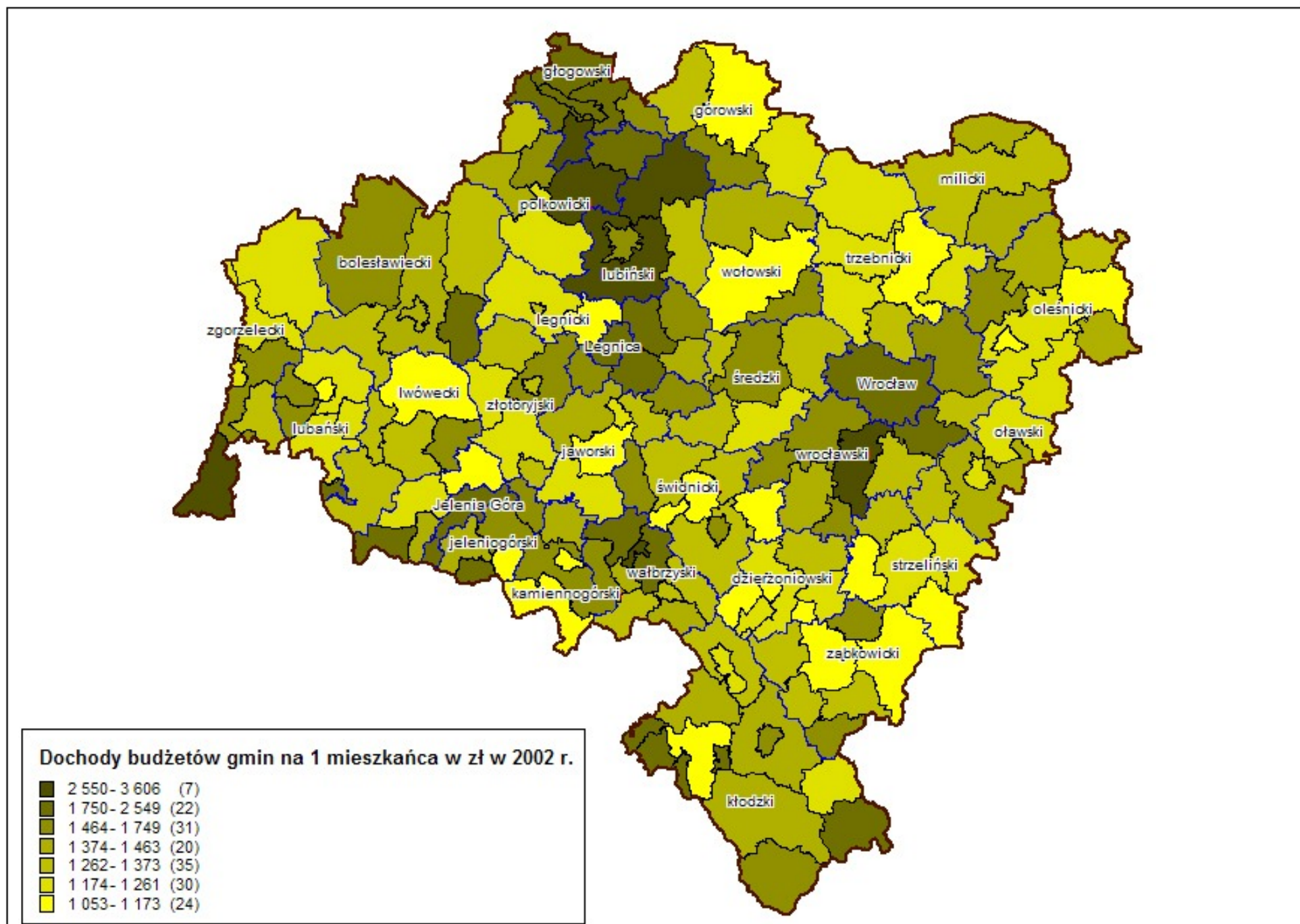
121,8 - 198,0	(12)
89,6 - 121,7	(36)
74,5 - 89,5	(34)
65,3 - 74,4	(20)
57,8 - 65,2	(26)
51,1 - 57,7	(26)
35,0 - 51,0	(15)

Podmioty gospodarcze na 1000 mieszkańców w 2005 roku - klasyfikacja gmin

gminy miejskie	Krotoszyce	Cieszków	Legnica
gminy miejsko-wiejskie	Mirsk	Dobromierz	Piechowice
gminy wiejskie	Jaworzyna Śląska	Legnickie Pole	Zgorzelec m.
	Bolków	Mietków	Kowary
	Siekierczyn	Twardogóra	Olawa m.
	Świerzawa	Głogów w.	Wałbrzych
	Łągowice	Międzyzlesie	Bolesławiec m.
	Zukowice	Udanin	Duszniki-Zdrój
	Krośnice	Radków	Lewin Kłodzki
	Kondratowice	Gryfów Śląski	Świebodzice
	Rudna	Czarny Bór	Jawor
	Lubomierz	Malczyce	Złoty Stok
	Leśna	Bogatynia	Nowa Ruda m.
	Chojnów w.	Kłodzko w.	Kudowa-Zdrój
	Marciszów	Milikowice	Bystrzyca Kłodzka
	Wleń	Dzierżoniów w.	Jelcz-Laskowice
	Lubań w.	Żmigród	Święta Katarzyna
	Ciepielowo	Góra	Podgórzyn
	Ciepłowody	Wądroże Wielkie	Lubań m.
	Przemków	Wojcieszków	Środa Śląska
	Przeworno	Mściwojów	Ząbkowice Śląskie
	Warta Bolesławecka	Ścinawa	Stronie Śląskie
	Niechów	Kamienna Góra w.	Janowice Wielkie
	Osiecznica	Radwanice	Głogów m.
	Nowogrodzic	Wiązów	Stoszowice
	Sulików	Męcinka	Żarów
	Platerówka	Złotoryja w.	Jeźów Sudecki
	Dziadowa Kłoda	Gaworzyce	Prochowice
	Jordanów Śląski		Wrocław
	Grębobyce		Polanica-Zdrój
	Zagrodno		Wrocław
	Ruja		Jelenia Góra
			Złotoryja m.
			Dzierżoniów m.
			Świdnica m.
			Łądek-Zdrój
			Świeradów-Zdrój

zakres [35,0 - 51,0]	[51,1 - 57,7]	[57,8 - 65,2]	[65,3 - 74,4]	[74,5 - 89,5]	[89,6 - 121,7]	[121,8 - 198,0]
l.gmin 15	26	26	20	34	36	12

Dochody budżetów gmin na 1 mieszkańca w zł w 2002 roku

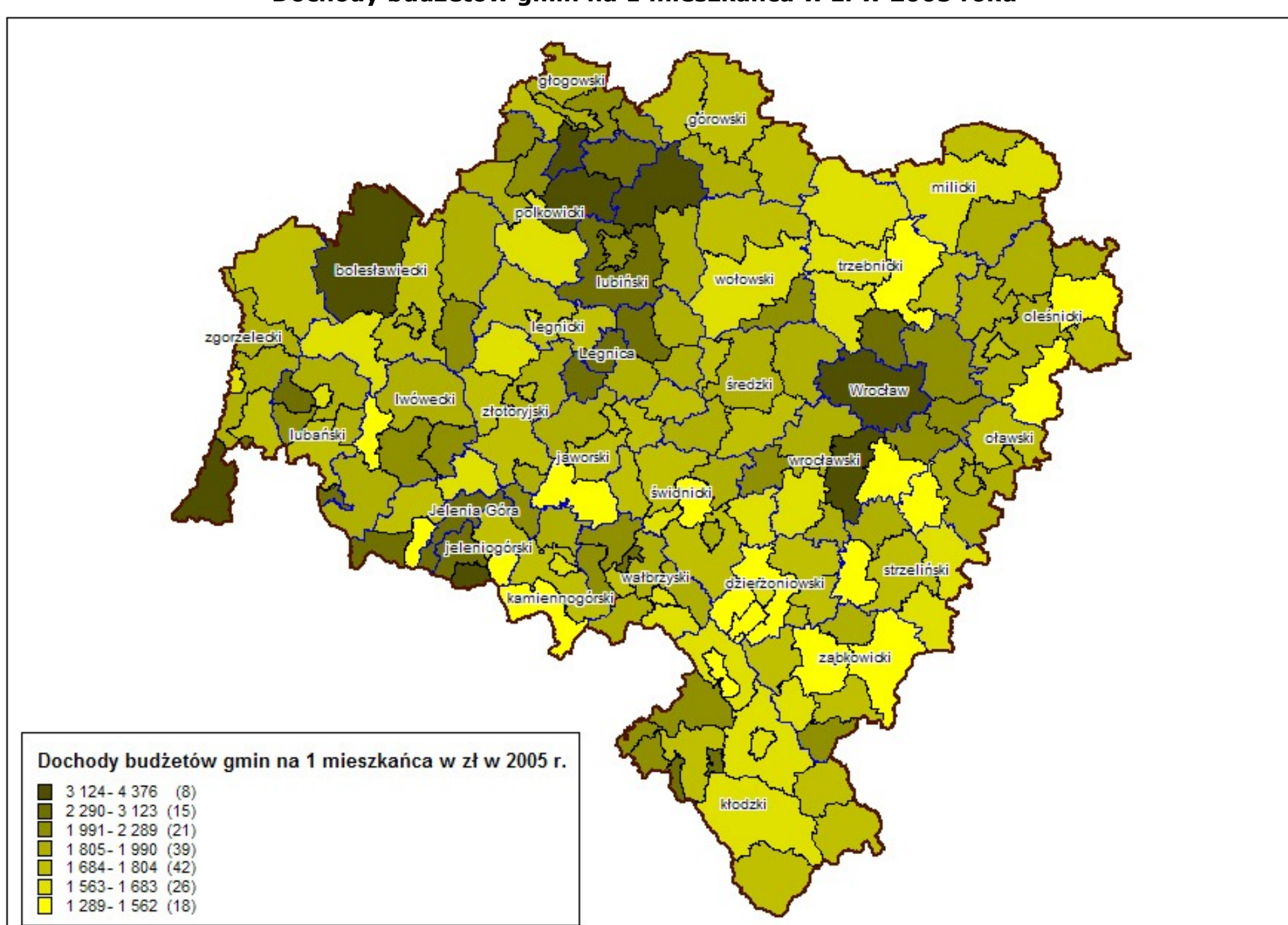


Dochody budżetów gmin na 1 mieszkańca w zł w 2002 r.	
2 550 - 3 606	(7)
1 750 - 2 549	(22)
1 464 - 1 749	(31)
1 374 - 1 463	(20)
1 262 - 1 373	(35)
1 174 - 1 261	(30)
1 053 - 1 173	(24)

Dochody budżetów gmin na 1 mieszkańca w zł w 2002 roku - klasyfikacja gmin

Dochody budżetów gmin na 1 mieszkańca w zł w 2002 roku - klasyfikacja gmin						
<div style="display: flex; justify-content: space-between; align-items: center;"> <div style="width: 60%;"> <p>Gromadka</p> <p>Nowogrodzic</p> <p>Łagiewniki</p> <p>Niechlów</p> <p>Mściwojów</p> <p>Nowa Ruda w.</p> <p>Chojnów m.</p> <p>Ścinawa</p> <p>Gryfów Śląski</p> <p>Lubomierz</p> <p>Mirsk</p> <p>Milicz</p> <p>Międzybórz</p> <p>Domaniów</p> <p>Gaworzycze</p> <p>Borów</p> <p>Malczyce</p> <p>Miękinia</p> <p>Udanin</p> <p>Strzegom</p> <p>Świdnica w.</p> <p>Żarów</p> <p>Wisznia Mała</p> <p>Jedlina-Zdrój</p> <p>Mieroszów</p> <p>Walim</p> <p>Czernica</p> <p>Żórawina</p> <p>Bardo</p> <p>Kamieniec Żąbkowski</p> <p>Stoszowice</p> <p>Sulików</p> <p>Wojcieszów</p> <p>Złotoryja m.</p> <p>Zagrodno</p> </div> <div style="width: 35%;"> <p>Osiecznica</p> <p>Pęcław</p> <p>Jemielno</p> <p>Wądroże Wielkie</p> <p>Janowice Wielkie</p> <p>Mysłakowice</p> <p>Kamienna Góra w.</p> <p>Kłodzko m.</p> <p>Międzyzlesie</p> <p>Krotoszyce</p> <p>Prochowice</p> <p>Platerówka</p> <p>Siekierczyn</p> <p>Lubin m.</p> <p>Wleń</p> <p>Dobroszyce</p> <p>Radwanice</p> <p>Środa Śląska</p> <p>Świdnica m.</p> <p>Dobromierz</p> <p>Czarny Bór</p> <p>Brzeg Dolny</p> <p>Długoleka</p> <p>Jordanów Śląski</p> <p>Kąty Wrocławskie</p> <p>Mietków</p> <p>Ciepłowody</p> <p>Złoty Stok</p> <p>Zawidów</p> <p>Zgorzelec w.</p> <p>Złotoryja w.</p> </div> <div style="width: 5%; text-align: center;"> <p>gminy miejskie</p> <p>gminy miejsko-wiejskie</p> <p>gminy wiejskie</p> </div> </div>						
Bielawa	Dzierżoniów w.	Niemcza	Wąsosz	Jawor	Bolków	Dzierżoniów m.
Pieszycy	Piława Górna	Góra	Paszowice	Kowary	Jeżów Sudecki	Kamienna Góra m.
Lubawka	Szczytna	Milkowice	Lubań m.	Lwówek Śląski	Oleśnica m.	Syców
Kondratowice	Przeworno	Świebodzice	Jaworzyna Śląska	Marcinowice	Trzebnica	Wrocław
Ziębice						
Warta Bolesławiecka	Głogów m.	Głogów w.	Kotla	Żukowice	Karpacz	Szklarska Poręba
Duszniki-Zdrój	Kudowa-Zdrój	Polanica-Zdrój	Lewin Kłodzki	Stronie Śląskie	Kunice	Legnickie Pole
Świeradów-Zdrój	Grębocice	Jerzmanowa	Lubin w.	Rudna	Polkowice	Szczawno-Zdrój
Kobierzyce	Bogatynia					
zakres [1053 - 1173] [1174 - 1261] [1262 - 1373] [1374 - 1463] [1464 - 1749] [1750 - 2549] [2550 - 3606]						
l.gmin 24 30 35 20 31 23 7						

Dochody budżetów gmin na 1 mieszkańca w zł w 2005 roku



Dochody budżetów gmin na 1 mieszkańca w zł w 2005 r.	
3 124 - 4 376	(8)
2 290 - 3 123	(15)
1 991 - 2 289	(21)
1 805 - 1 990	(39)
1 684 - 1 804	(42)
1 563 - 1 683	(26)
1 289 - 1 562	(18)

Dochody budżetów gmin na 1 mieszkańca w zł w 2005 roku - klasyfikacja gmin

Dochody budżetów gmin na 1 mieszkańca w zł w 2005 roku - klasyfikacja gmin						
<div style="display: flex; justify-content: space-between; align-items: center;"> <div style="width: 60%;"> <p>Bolesławiec w.</p> <p>Piława Górna</p> <p>Łagiewniki</p> <p>Niemcza</p> <p>Żukowice</p> <p>Góra</p> <p>Niechlów</p> <p>Wąsosz</p> <p>Jawor</p> <p>Mściwojów</p> <p>Paszowice</p> <p>Wądroże Wielkie</p> <p>Mysłakowice</p> <p>Stara Kamienica</p> <p>Kamienna Góra w.</p> <p>Łądek-Zdrój</p> <p>Nowogrodzic</p> <p>Dzierżoniów m.</p> <p>Jeżów Sudecki</p> <p>Kamienna Góra m.</p> <p>Kłodzko m.</p> <p>Bystrzyca Kłodzka</p> <p>Kłodzko w.</p> <p>Nowa Ruda w.</p> <p>Chojnów m.</p> <p>Lubań m.</p> <p>Dzierżoniów w.</p> <p>Bolków </p></div> <div style="width: 35%;"> <p>Bolesławiec m.</p> <p>Gromadka</p> <p>Głogów m.</p> <p>Kotla</p> <p>Jemielno</p> <p>Męcinka</p> <p>Marciszów</p> <p>Legnickie Pole</p> <p>Prochowice</p> <p>Ruja</p> <p>Lubań w.</p> <p>Olszyna</p> <p>Ścinawa</p> <p>Lwówek Śląski</p> <p>Mirsk</p> <p>Krośnice</p> <p>Dobroszyce</p> <p>Międzybórz</p> <p>Oleśnica w.</p> <p>Twardogóra</p> <p>Oława m.</p> <p>Oława w.</p> <p>Przemków</p> <p>Borów</p> <p>Świdnica m.</p> <p>Żarów</p> <p>Mieroszów</p> <p>Walim</p> <p>Jordanów Śląski</p> <p>Kąty Wrocławskie</p> <p>Ciepłowody</p> <p>Długoleka</p> <p>Zgorzelec w.</p> <p>Mietków</p> <p>Święta Katarzyna</p> <p>Złoty Stok</p> </div> <div style="width: 5%; text-align: center;"> <p>gminy miejskie</p> <p>gminy miejsko-wiejskie</p> <p>gminy wiejskie</p> </div> </div>						
Bielawa	Pieszycy	Dzierżoniów w.	Bolków	Kowary	Piechowice	Lubawka
Gryfów Śląski	Milicz	Przeworno	Świebodzice	Nowa Ruda m.	Marcinowice	Bierutów
Syców	Domaniów	Kondratowice	Jaworzyna Śląska	Trzebnica	Żórawina	Ząbkowice Śląskie
Ziębice						
Warta Bolesławiecka	Głogów w.	Pęcław	Janowice Wielkie	Kudowa-Zdrój	Lewin Kłodzki	Szklarska Poręba
Duszniki-Zdrój	Polanica-Zdrój	Kunice	Świeradów-Zdrój	Siekierczyn	Osiecznica	Jerzmanowa
Karpacz	Rudna	Polkowice	Szczawno-Zdrój	Kobierzyce	Bogatynia	Wrocław
zakres [1289 - 1562] [1563 - 1683] [1684 - 1804] [1805 - 1990] [1991 - 2289] [2290 - 3123] [3124 - 4376]						
l.gmin 18 26 42 39 21 16 8						

POWIATY	GMINY
BOLESŁAWIECKI	<i>Gminy miejskie</i> Bolesławiec <i>Gminy miejsko-wiejskie</i> Nowogrodziec <i>Gminy wiejskie</i> Bolesławiec Gromadka Osiecznica Warta Bolesławiecka
DZIERŻONIOWSKI	<i>Gminy miejskie</i> Bielawa Dzierżonów Pieszycy Piława Górna <i>Gminy miejsko-wiejskie</i> Niemcza <i>Gminy wiejskie</i> Dzierżonów Łagiewniki
GŁOGOWSKI	<i>Gminy miejskie</i> Głogów <i>Gminy wiejskie</i> Głogów Jerzmanowa Kotla Pęcław Żukowice
GÓROWSKI	<i>Gminy miejsko-wiejskie</i> Góra Wąsosz <i>Gminy wiejskie</i> Jemielno Niechlów
JAWORSKI	<i>Gminy miejskie</i> Jawor <i>Gminy miejsko-wiejskie</i> Bolków <i>Gminy wiejskie</i> Męcinka Mściwojów Paszowice Wądroże Wielkie
JELENIOGÓRSKI	<i>Gminy miejskie</i> Karpacz Kowary Piechowice Szkłarska Poręba <i>Gminy wiejskie</i> Janowice Wielkie Jeżów Sudecki Mysłakowice Podgórzyn Stara Kamienica
KAMIENNOGÓRSKI	<i>Gminy miejskie</i> Kamienna Góra <i>Gminy miejsko-wiejskie</i> Lubawka <i>Gminy wiejskie</i> Kamienna Góra Marciszów
KŁODZKI	<i>Gminy miejskie</i> Duszniki Zdrój Kłodzko Kudowa Zdrój Nowa Ruda Polanica Zdrój <i>Gminy miejsko-wiejskie</i> Bystrzyca Kłodzka Lądek Zdrój Międzyzlesie Radków Stronie Śląskie Szczytna <i>Gminy wiejskie</i> Kłodzko Lewin Kłodzki Nowa Ruda
LEGNICKI	<i>Gminy miejskie</i> Chojnów <i>Gminy miejsko-wiejskie</i> Prochowice <i>Gminy wiejskie</i> Chojnów Krotoszyce Kunice Legnickie Pole Miłkowice Ruja
LUBAŃSKI	<i>Gminy miejskie</i> Lubań Świeradów Zdrój <i>Gminy miejsko-wiejskie</i> Leśna Olszyna <i>Gminy wiejskie</i> Lubań Platerówka Siekierczyn
LUBIŃSKI	<i>Gminy miejskie</i> Lubin <i>Gminy miejsko-wiejskie</i> Ścinawa <i>Gminy wiejskie</i> Lubin Rudna
LWÓWECKI	<i>Gminy miejsko-wiejskie</i> Gryfów Śląski Lubomierz Lwówek Śląski Mirsk Wleń
MILICKI	<i>Gminy miejsko-wiejskie</i> Milicz <i>Gminy wiejskie</i> Cieszków Krośnice
OLEŚNICKI	<i>Gminy miejskie</i> Oleśnica <i>Gminy miejsko-wiejskie</i> Bierutów Międzybórz Syców Twardogóra <i>Gminy wiejskie</i> Dobroszyce Dziadowa Kłoda Oleśnica

OŁAWSKI	<i>Gminy miejskie</i> Oława <i>Gminy miejsko-wiejskie</i> Jelcz-Laskowice <i>Gminy wiejskie</i> Domańków Oława
POLKOWICKI	<i>Gminy miejsko-wiejskie</i> Chocianów Polkowice Przemków <i>Gminy wiejskie</i> Gaworzyce Grębocice Radwanice
STRZELIŃSKI	<i>Gminy miejsko-wiejskie</i> Strzelin Wiązów <i>Gminy wiejskie</i> Borów Kondratowice Przeworno
ŚREDZKI	<i>Gminy miejsko-wiejskie</i> Środa Śląska <i>Gminy wiejskie</i> Kostomłoty Malczyce Miękinia Udanin
ŚWIDNICKI	<i>Gminy miejskie</i> Świdnica Świebodzice <i>Gminy miejsko-wiejskie</i> Jaworzyna Śląska Strzegom Żarów <i>Gminy wiejskie</i> Dobromierz Marcinowice Świdnica
TRZEBNICKI	<i>Gminy miejsko-wiejskie</i> Oborniki Śląskie Prusice Trzebnica Żmigród <i>Gminy wiejskie</i> Wisznia Mała Zawonia
WAŁBRZYSKI	<i>Gminy miejskie</i> Boguszów-Gorce Jedlina Zdrój Szczawno Zdrój Wałbrzych <i>Gminy miejsko-wiejskie</i> Głuszycza Mieroszów <i>Gminy wiejskie</i> Czarny Bór Stare Bogaczowice Walim
WOŁOWSKI	<i>Gminy miejsko-wiejskie</i> Brzeg Dolny Wołów <i>Gminy wiejskie</i> Wińsko
WROCŁAWSKI	<i>Gminy miejsko-wiejskie</i> Kąty Wrocławskie Sobótka Święta Katarzyna <i>Gminy wiejskie</i> Czernica Długoleka Jordanów Śląski Kobierzyce Mietków Żórawina
ZĄBKOWICKI	<i>Gminy miejsko-wiejskie</i> Bardo Ząbkowice Śląskie Ziębice Złoty Stok <i>Gminy wiejskie</i> Ciepłowody Kamieniec Ząbkowicki Stoszowice
ZGORZELECKI	<i>Gminy miejskie</i> Zawidów Zgorzelec <i>Gminy miejsko-wiejskie</i> Bogatynia Pieńsk Węgliniec <i>Gminy wiejskie</i> Sulików Zgorzelec
ZŁOTORYJSKI	<i>Gminy miejskie</i> Wojcieszów Złotoryja <i>Gminy miejsko-wiejskie</i> Świerzawa <i>Gminy wiejskie</i> Pielgrzymka Zagrodno Złotoryja
MIASTA na prawach powiatu	JELEŃ GÓRA LEGNICA WROCŁAW

BANK DANYCH REGIONALNYCH JAKO ELEMENT SYSTEMU INFORMACJI STATYSTYCZNEJ

„Społeczeństwo informacyjne to społeczeństwo, które właśnie się kształtuje, gdzie technologie gromadzenia i transmisji informacji i danych są powszechnie dostępne po niskich kosztach. Powszechnemu użyciu informacji i danych towarzyszą organizacyjne, komercyjne, społeczne i prawne zmiany, które głęboko zmieniają życie, pracę i społeczeństwo jako takie.” [Luc Soete]

Postępujący proces przeobrażeń życia gospodarczego i społecznego rodzi nowe potrzeby informacyjne. Rozszerza je zwłaszcza o konieczność pełniejszego statystycznego opisu poszczególnych jednostek terytorialnych.

Popyt na informacje w przekrojach terytorialnych ma jednak swą specyfikę zależną od użytkownika informacji, jego sytuacji decyzyjnej, a także od rodzaju informacji, ich funkcji i znaczenia dla poszczególnych odbiorców [III](#).

Znaczenie informacji w procesach decyzyjnych organów samorządu terytorialnego, podmiotów gospodarczych, instytucji społecznych i innych wyraźnie wzrosło w ostatnim czasie. Wynika to z wielu przyczyn, do których zaliczyć należy przede wszystkim:

- wzrost znaczenia planowania strategicznego rozwoju terytorialnego,
- nieodzowność monitorowania i oceny efektów wdrażania strategicznych programów rozwojowych,
- wszechobecną konkurencję wzmagającą konieczność podejmowania działań marketingowych,
- kształtowanie europejskiego społeczeństwa informacyjnego,
- wymogi polityki strukturalnej Unii Europejskiej,
- wymogi formalne aplikacji o środki z funduszy Unii Europejskiej.

Bank Danych Regionalnych (BDR) jest krajowym systemem informacyjnym, czyli identyfikowalnym przestrzennie i uporządkowanym czasowo zbiorem informacji, nadawców i odbiorców informacji, kanałów informacyjnych oraz technicznych środków m.in. w sferze zasilania i przetwarzania informacji.

Do podstawowych funkcji Banku należy:

- gromadzenie, systematyczne uzupełnianie, aktualizacja i przechowywanie informacji statystycznych o poszczególnych jednostkach podziału terytorialnego,
- opracowywanie i przetwarzanie informacji umożliwiające ich interpretację i wykorzystanie oraz zapewniające ich społeczną użyteczność,
- prezentacja, rozpowszechnianie i udostępnianie informacji statystycznych,
- umożliwienie prowadzenia analiz statystycznych w układach regionalnych.

Bank Danych Regionalnych zawiera informacje opisujące poszczególne typy jednostek terytorialnych. Zakres przestrzenny uwzględnia także nomenklaturę jednostek terytorialnych dla celów statystycznych (NTS). Bank Danych Regionalnych zawiera informacje nie tylko o jednostkach podziału terytorialnego kraju imiennie, lecz także umożliwia prezentację danych zagregowanych dla grup jednostek terytorialnych.

Struktura funkcjonalna BDR umożliwia prezentację danych statystycznych w układzie sześciu poziomów terytorialnych:

- POLSKA – dane o kraju;
- REGION – dane o regionach (NTS1);
- WOJEWÓDZTWO – dane o województwach;
- PODREGION – dane o jednostkach terytorialnych szczebla NTS3;
- POWIAT – informacje statystyczne o powiatach;
- GMINA – informacje o gminach.

Na najwyższym szczeblu terytorialnej identyfikacji BDR znajdują się informacje opisujące statystycznie kraj ogółem.

Poziom drugi to szczebel regionalny. Przedmiotem opisu są tu regiony (jednostki szczebla NTS1). Zakres informacyjny w przekroju regionów wynikać może bądź z dezagregacji danych „krajowych”, bądź z agregacji danych „powiatowych” i „gminnych”.

Poziom trzeci dotyczy jednostek szczebla NTS2. Przedmiotem opisu są tu województwa. Zakres informacyjny w przekroju województw wynika bądź z dezagregacji danych „krajowych”, bądź z agregacji danych „powiatowych” i „gminnych”. Niewątpliwie interesującym uzupełnieniem zakresu informacyjnego BDR w tym przekroju są informacje dotyczące zagadnień społecznych i gospodarczych obserwowanych (możliwych do statystycznej prezentacji) wyłącznie w układzie wojewódzkim.

Kolejny poziom (odpowiadający NTS3) zawiera dane o podregionach (głównie grupach powiatów).

Poziom czwarty ukazuje informacje o jednostkach terytorialnych szczebla NTS4. Przedmiotem opisu są powiaty i miasta na prawach powiatu. Informacje tego szczebla powstają w wyniku agregacji danych szczebla niższego, a także uwzględniają statystyczną ilustrację zagadnień właściwych wyłącznie dla jednostek terytorialnych szczebla powiatowego.

Kolejny poziom (piąty) terytorialnej identyfikacji BDR to poziom lokalny opisujący gminy jako jednostki szczebla NTS5.

Ostatni szczebel (nie znajdujący odniesienia w klasyfikacji NTS) nazwany został szczeblem infralokalnym. Opisuje on jednostki osadnicze (miasta, obszary wiejskie).

Wykaz jednostek podziału terytorialnego kraju stanowiący integralną część metabazy BDR jest w pełni kompatybilny z nomenklaturą NTS oraz Krajowym Rejestrem Urzędowym Podziału Terytorialnego Kraju TERYT.

Bank Danych Regionalnych posiada modułową strukturę tworzoną przez zespolone funkcjonalnie pięć modułów: gminny, powiatowy, podregionalny, wojewódzki i regionalny.

Zakres informacyjny poszczególnych modułów BDR jest odzwierciedleniem możliwości statystyki publicznej (prezentowanych w corocznych programach badań statystycznych), zawartości rejestrów administracyjnych, zakresu zapotrzebowania różnych grup użytkowników danych oraz współczesnych potrzeb rozwoju lokalnego i regionalnego.

Zasoby informacyjne bazy danych BDR gromadzone są w cyklu rocznym (dla lat 1995-2005) oraz kwartalnym (dla lat 2005 i 2006) i pogrupowane w kategorie (działy), grupy i podgrupy, tworzące połączone logicznie obszary informacji dotyczących określonych dziedzin i zjawisk.

Zakres informacyjny Banku, dane roczne:

NAZWA KATEGORII	Najniższy poziom prezentacji danych	Dane 1995	Dane 1996	Dane 1997	Dane 1998	Dane 1999	Dane 2000	Dane 2001	Dane 2002	Dane 2003	Dane 2004	Dane 2005
PODZIAŁ TERYTORIALNY	Gmina	3	3	4	5	16	16	16	16	16	16	16
SAMORZĄD TERYTORIALNY	Gmina	27	27	27	44	183	184	187	221	230	230	230
WYMIAR SPRAWIEDLIWOŚCI	Podregion								7	7	7	7
LUDNOŚĆ	Gmina	163	163	163	169	538	535	535	717	741	2807	2816
RYNEK PRACY	Gmina	21	21	21	21	686	711	711	746	918	841	988
WYNAGRODZENIA I ŚWIADCZENIA SPOŁECZNE	Powiat					11	11	11	27	27	27	110
ROLNICTWO	Gmina	14	14	14	14	182	202	202	225	259	326	470
LEŚNICTWO	Gmina	4	17	17	19	75	84	87	94	94	94	94
ŁOWIECTWO	Województwo					20	20					
TRANSPORT I ŁĄCZNOŚĆ	Gmina	11	11	11	11	319	313	172	168	217	190	190
STAN I OCHRONA ŚRODOWISKA	Gmina	31	60	60	136	151	151	151	174	296	305	314
NAUKA I POSTĘP TECHNICZNY	Województwo					30	30	30	48	48	48	47
GOSPODARKA MIESZKANIOWA	Gmina	35	37	36	36	51	51	62	48	360	171	433
PRZEMYSŁ I BUDOWNICTWO	Gmina	18	21	21	29	36	73	73	116	116	119	161
RYNEK MATERIAŁOWY I PALIWO-ENERGETYCZNY	Województwo					25	30	37	37	37	37	37
GOSPODARKA KOMUNALNA	Gmina	17	18	18	17	32	43	41	58	59	59	65
CENY	Województwo					227	227	225	223	223	223	254
HANDEL	Gmina	10	12	12	12	36	36	36	37	39	35	31
DZIAŁALNOŚĆ GASTRONOMICZNA	Województwo					13	13	13	13	13	13	9
TURYSTYKA	Gmina	170	182	188	281	355	296	326	376	463	509	339
WYCHOWANIE PRZEDSZKOLNE	Gmina	34	38	38	38	54	54	55	83	69	69	153
SZKOLNICTWO PODSTAWOWE I PONADPODSTAWOWE	Gmina	235	235	235	234	873	966	1156	1425	1238	1683	3123
SZKOLNICTWO WYŻSZE	Podregion					1194	1194	1338	1304	1304	1304	1304
OCHRONA ZDROWIA I OPIEKA SPOŁECZNA	Gmina	61	63	66	68	315	312	305	302	315	287	294
KULTURA I SZTUKA	Gmina	14	14	14	14	88	93	109	121	139	132	139
KULTURA FIZYCZNA, SPORT I REKREACJA	Powiat					54	54	55	65		66	66
PODMIOTY GOSPODARCZE	Gmina	69	69	69	68	68	68	68	110	442	442	442
PRZEKSZTAŁCENIA WŁASNOŚCIOWE I STRUKTURALNE	Województwo					36	36	24	24	24	19	19
DOCHODY I WYDATKI BUDŻETÓW JEDNOSTEK SAMORZĄDU TERYTORIALNEGO	Gmina	78	77	77	77	217	350	350	398	398	407	406
INWESTYCJE I ŚRODKI TRWAŁE	Gmina	22	26	26	62	131	131	131	153	153	153	173
RACHUNKI REGIONALNE	Podregion		24	24	24	24	24	24	48	48	48	48
POWSZECHNY SPIS ROLNY 1996	Gmina		403									
NARODOWY SPIS Powszechny 2002 LUDNOŚĆ	Podregion								1240			
NARODOWY SPIS Powszechny 2002 MIESZKANIA	Powiat								975			
NARODOWY SPIS Powszechny 2002 GOSPODARSTWA DOMOWE	Gmina								199			
POWSZECHNY SPIS ROLNY 2002	Powiat								1010			
RAZEM		1037	1535	1141	1379	6040	6308	6530	10808	8293	10667	12778

Zakres informacji w Banku Danych Regionalnych jest zróżnicowany w układzie poszczególnych modułów. Wynika to przede wszystkim z odmiennych możliwości zasilania informacyjnego z badań prowadzonych przez statystykę publiczną. Należy zaznaczyć, iż istniejący zakres tematyczny oraz częstotliwość sporządzania sprawozdań statystycznych dotyczących stanu elementów społecznych i gospodarczych jednostek terytorialnych, a także konieczność zachowania tajemnicy statystycznej oraz stosowana metodyka grupowań danych determinują w znacznym stopniu zakres i szczegółowość informacji, mogących stanowić cenne źródło wspomagające procesy decyzyjne m.in. władz samorządowych.

Liczba cech Banku w układzie lat sprawozdawczych:

Rok sprawozdawczy	1995	1996	1997	1998	1999	2000	2001	2002	2003	2004	2005
Poziom zasilania											
Gmina NTS5	1037	1108	1117	1355	1983	2028	2208	2502	2500	2902	4280
Powiat NTS4					494	692	615	786	1261	1100	1417
Podregion NTS3								233	233	1433	1455
Województwo NTS2		24	24	24	3563	3588	3707	3863	4299	5232	5626
Region NTS1											
Polska	1037	1132	1141	1379	6040	6308	6530	7384	8293	10667	12778

Zakres informacyjny Banku, dane kwartalne:

KATEGORIA DANYCH		2005	2006
Województwo NTS2	LUDNOŚĆ	12	6
	RYNEK PRACY	245	140
	WYNAGRODZENIA I ŚWIADCZENIA SPOŁECZNE	83	56
	ROLNICTWO	223	41
	PRZEMYSŁ I BUDOWNICTWO	24	18
	CENY	36	9
	INWESTYCJE I ŚRODKI TRWAŁE	30	10
	Łącznie dane poziomu NTS2	653	280
Powiat NTS4	LUDNOŚĆ	102	17
	RYNEK PRACY	192	144
	PRZEMYSŁ I BUDOWNICTWO	16	8
	Łącznie dane poziomu NTS4	310	169
	RAZEM	963	449

Szczególnie ważną, zwłaszcza w okresie kształtowania społeczeństwa informacyjnego, formą udostępniania informacji statystycznych jest dostęp internetowy. Od marca 1998 r. wszystkie dane BDR są publicznie udostępniane na stronie internetowej GUS.

Udostępnianie danych w trybie on-line, daje użytkownikom możliwość pozyskania dowolnego zakresu informacji. Głównym kryterium opracowania modułu wyboru danych, przyjętym przez autorów Banku, było stworzenie jak najbardziej „przyjaznego” systemu dostosowanego do indywidualnych potrzeb korzystających z jego zasobów.

Pracownicy GUS mają dostęp do zasobów Banku poprzez sieć Intranet. Odbiorcy zewnętrzni mają dostęp do danych przez Internet:

www.stat.gov.pl → banki i bazy danych → bank danych regionalnych

Z dniem 21 września 2004 r. wszystkie dane BDR udostępniane są w Internecie nieodpłatnie.

Możliwe aktualnie sposoby wyboru → **DANYCH** dla poszczególnych poziomów prezentacji:

→ **Zestawienia:**

- Według podgrup cech → rocznie, kwartalnie
- Dla jednostki podziału terytorialnego → rocznie, kwartalnie
- Wybrane cechy w latach → rocznie, kwartalnie

→ **Wykresy:**

- Porównanie jednostek terytorialnych → rocznie, kwartalnie
- Zmiana cechy na przestrzeni lat → rocznie, kwartalnie

→ SŁOWNIKI

- **Hierarchia danych:**
 - Kategorie
 - Grupy
 - Podgrupy
 - Cechy:
 - Szukaj (*wyszukanie cechy przez podanie nazwy*)
 - Według kategorii,
 - Według poziomu udostępniania danych
- **Podział terytorialny** (*w tym komunikaty o zmianach w podziale terytorialnym kraju od 1998 roku*)
- **Inne:**
 - Atrybuty danej
 - Poziomy agregacji danych
 - Jednostki miary
 - Klasyfikacja PKD

→ **SŁOWNIK POJĘĆ** (*leksykon zawierający opis wybranych pojęć statystycznych występujących w BDR*)

→ POMOC

- **Kontakt.**
- **Aktualności.**
- **FAQ** (*forum dyskusyjne*)
- **Wymagania** (*techniczne*).
- **Opis zestawień i wykresów.**

W trakcie opracowania jest wzbogacenie oferty informacyjnej poprzez umożliwienie odbiorcom graficznej wizualizacji danych na → **MAPACH**

Zamówienia indywidualne, zawierające niestandardowe warunki wyboru danych lub wymagające specjalnych przeliczeń czy agregacji realizowane są w Ośrodku Statystyki Regionalnej Urzędu Statystycznego we Wrocławiu na podstawie zamówień otrzymywanych za pośrednictwem Departamentu Udostępniania Informacji lub bezpośrednio od Zainteresowanych.

Bank Danych Regionalnych jest systematycznie modyfikowany. Podjęte działania w zakresie uzupełniania i doskonalenia Banku Danych Regionalnych zmierzają do stworzenia produktu, który spełniałby wszelkie oczekiwania wszystkich grup użytkowników danych statystycznych.

Dalszy rozwój BDR zmierza do zapewnienia możliwie najszerszego opisu statystycznego przy możliwie najgłębszej penetracji przestrzeni. Funkcjonowanie tego typu bazy danych nabiera szczególnego znaczenia, zwłaszcza w warunkach rozwoju społeczeństwa informacyjnego, terytorialnej samorządności oraz postępującego procesu integracji europejskiej.

Bank Danych Regionalnych jako system gromadzenia i udostępniania informacji statystycznych reaguje na współczesne wymagania stawiane przez odbiorców, a jego zawartość merytoryczna dostosowywana jest w możliwie najszerszym stopniu do zakresu transformacji państwa i gospodarki. Bank ten stanowi coraz pełniejsze statystyczne odzwierciedlenie przemian zachodzących w kraju we wszystkich przekrojach terytorialnych.

Sprawność systemu obserwacji zmian w mniej bądź bardziej złożonych układach terytorialnych jest z pewnością jednym z podstawowych warunków efektywnego sterowania rozwojem w skali lokalnej i regionalnej.

[1] Oleński J.: *Ekonomika informacji*. PWE: Warszawa 2003, s. 249-250.