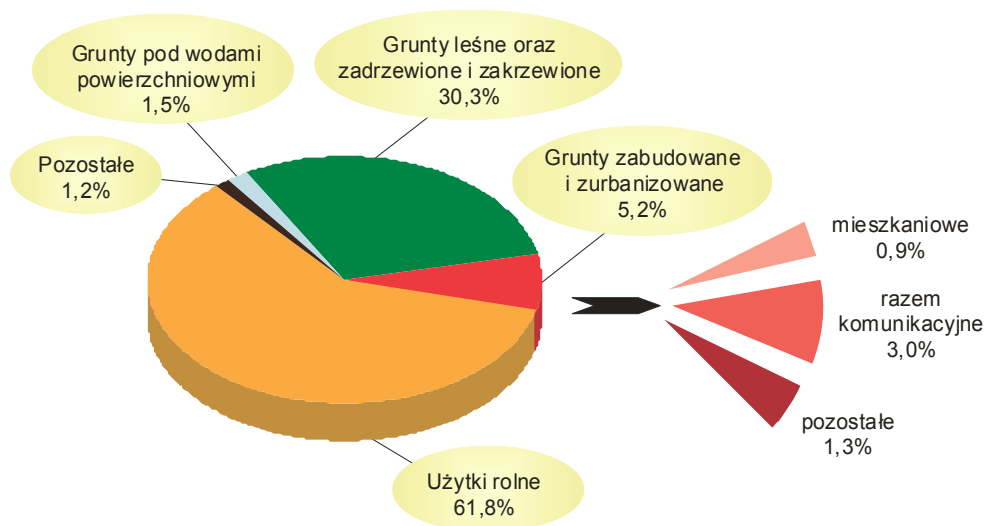


## Wykorzystanie i ochrona powierzchni ziemi. Ochrona przyrody i krajobrazu. Lasy

Powierzchnia województwa małopolskiego według stanu w dniu 1 I 2007 r. wynosiła 1518,3 tys. ha, co stanowiło 4,9% ogólnej powierzchni kraju. Znaczną część powierzchni województwa zajmowały użytki rolne, a w dalszej kolejności grunty leśne oraz zadrzewione i zakrzewione, grunty zabudowane i zurbanizowane. Grunty orne stanowiły 71,0% użytków rolnych, łąki i pastwiska trwale - 20,7%, grunty rolne zabudowane - 4,4%, sady - 3,5%, a pozostała niewielka część powierzchni (0,4%) przypadła na grunty pod rowami i stawami. Grunty leśne oraz zadrzewione i zakrzewione w ponad 95% były zajęte przez lasy. Strukturę wykorzystania gruntów przedstawia poniższy wykres.

KIERUNKI WYKORZYSTANIA GRUNTÓW WEDŁUG EWIDENCJI GEODEZYJNEJ  
W WOJEWÓDZTWIE MAŁOPOLSKIM W 2007 R.  
Stan w dniu 1 I



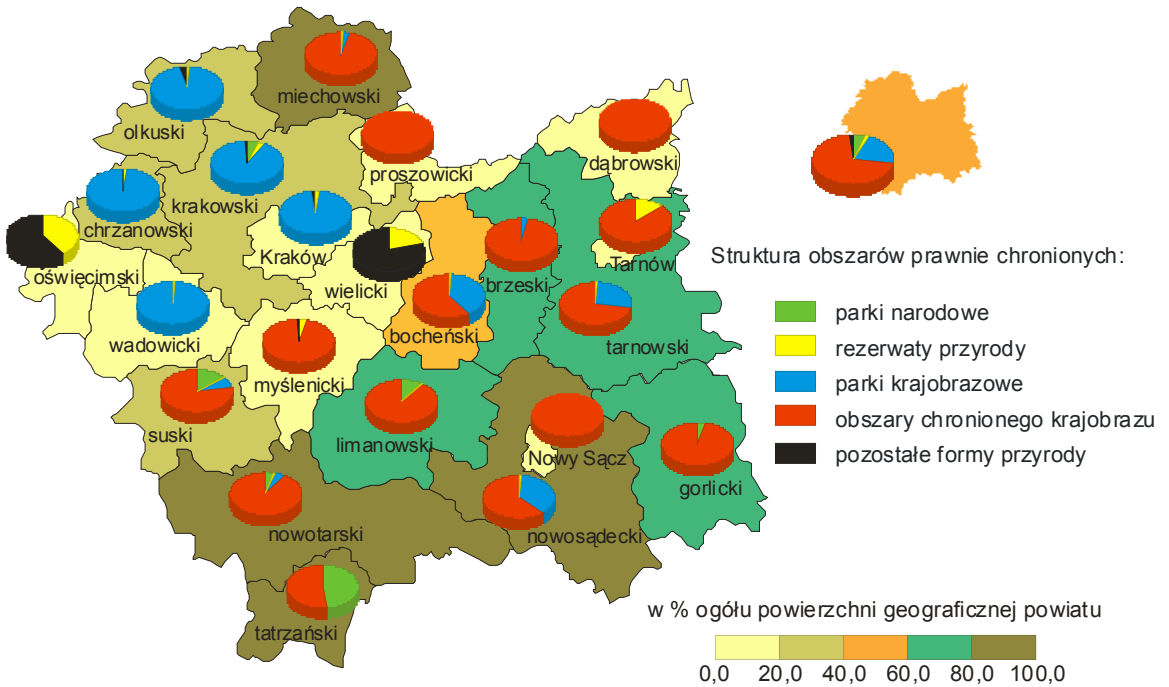
Z produkcji rolniczej i leśnej w 2007 r. wyłączono 516 ha gruntów rolnych i leśnych, głównie na tereny osiedlowe. W przeważającej mierze były to użytki rolne III klasy bonitacyjnej (70,7%). Jednocześnie grunty zdewastowane i zdegradowane wymagające zagospodarowania i rekultywacji zajmowały 2547 ha (stan w dniu 31 XII). W ciągu roku zrekultywowano 93 ha oraz zagospodarowano 17 ha, z czego na cele rolnicze przeznaczono łącznie 48 ha, a na cele leśne 36 ha.

Według stanu w końcu 2007 r. w Małopolsce powierzchnia obszarów prawnie chronionych wynosiła 790,3 tys. ha, czyli 52,1% powierzchni geograficznej województwa i 7,8% powierzchni chronionej w Polsce. Największy udział obszarów chronionych w powierzchni ogółem odnotowano w powiatach: nowotarskim (93,0%), tatrzańskim (92,7%), miechowskim (86,4%), nowosądeckim (81,3%), brzeskim (74,7%) i tarnowskim (74,3%). Natomiast relatywnie najmniej obszarów tego typu posiadały powiaty: wielicki (0,4%), oświęcimski (0,6%) oraz miasto Tarnów (1,0%).

W omawianym roku na 1 mieszkańca w województwie przypadało 2410 m<sup>2</sup> powierzchni obszarów prawnie chronionych, przy czym najwięcej w powiecie miechowskim - 11552 m<sup>2</sup>, a najmniej w mieście Tarnów - 6 m<sup>2</sup>. W Małopolsce znajdowało się: 6 parków narodowych (w tym 5 z siedzibą Dyrekcji Parków na terenie województwa), 84 rezerваты przyrody, 2154 pomniki przyrody, a ponadto: parki krajobrazowe, obszary chronionego krajobrazu, użytki ekologiczne, stanowiska dokumentacyjne oraz zespoły przyrodniczo-krajobrazowe. Dla porównania, w sąsiednich województwach powierzchnia o szczególnych walorach przyrodniczych wyniosła: w podkarpackim 794,2 tys. ha (44,5% powierzchni geograficznej województwa), w świętokrzyskim 738,1 tys. ha (63,0%) i w śląskim 272,5 tys. ha (22,1%).

## POWIERZCHNIA OBSZARÓW PRAWNIE CHRONIANYCH WEDŁUG POWIATÓW W 2007 R.

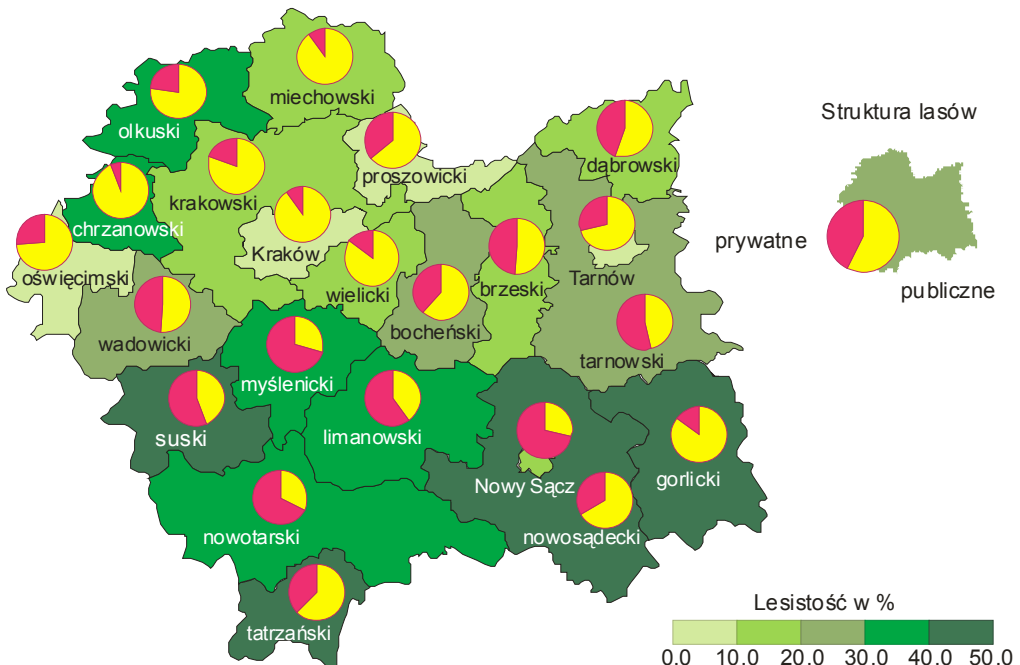
Stan w dniu 31 XII



Grunty leśne w województwie małopolskim zajmowały obszar 436,9 tys. ha, tj. 4,7% powierzchni gruntów leśnych kraju. Powierzchnia lasów (432,0 tys. ha) stanowiła prawie 99% obszaru gruntów leśnych. Pozostałą część, tj. około 1% stanowiły grunty związane z gospodarką leśną. W strukturze własnościowej lasów więcej było lasów publicznych (56,7%) niż prywatnych (43,3%). W zarządzie PGL Lasy Państwowe znajdowało się 198,7 tys. ha. Lesistość w Małopolsce w 2007 r. sięgnęła 28,5% wobec 28,9% w kraju.

## STRUKTURA LASÓW ORAZ LESISTOŚĆ WEDŁUG POWIATÓW W 2007 R.

Stan w dniu 31 XII



Lasy w większości skoncentrowane były w południowej części województwa, w powiatach takich jak: nowosądecki (67,1 tys. ha), nowotarski (54,3 tys. ha), gorlicki (41,8 tys. ha), limanowski (36,7 tys. ha) i suski (33,1 tys. ha), zajmując łącznie ponad połowę, bo prawie 54% powierzchni lasów w Małopolsce. Najwyższy wskaźnik lesistości odnotowano w powiatach: suskim (48,3%), tatrzańskim (47,4%), nowosądeckim (43,3%) oraz gorlickim (43,2%), a najniższy w powiecie proszowickim (1,5%). W miastach na prawach powiatu wskaźnik ten wyniósł 3,8% w Tarnowie, 4,3% w Krakowie i 11,4% w Nowym Sączu.