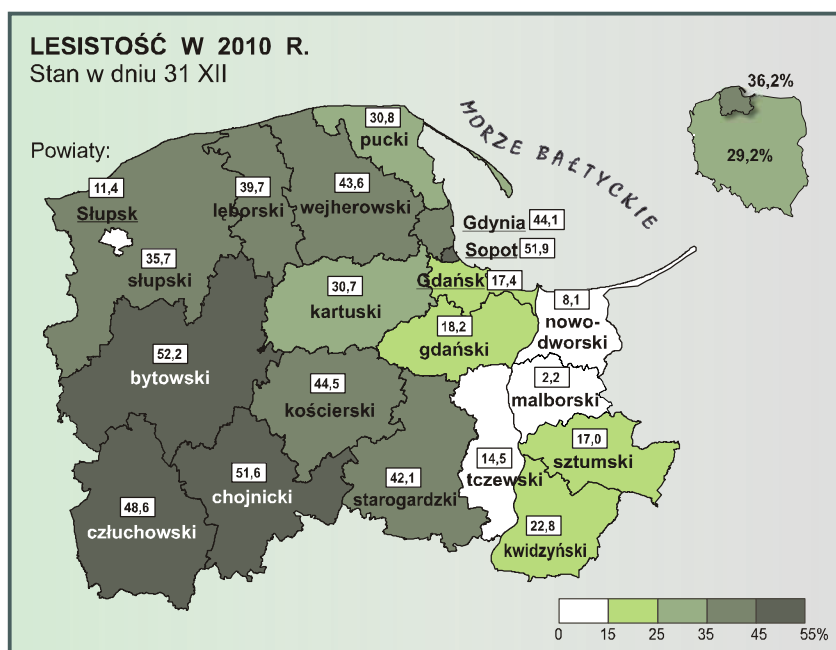



**Leśnictwo w województwie pomorskim w 2010 r.**

Powierzchnia gruntów leśnych w województwie pomorskim według stanu w końcu 2010 r. wyniosła 680,5 tys. ha, z tego powierzchnia lasów stanowiła 662,7 tys. ha (97,4%), a powierzchnia gruntów związanych z gospodarką leśną – 17,8 tys. ha (2,6%).



Wskaźnik lesistości, rozumiany jako procentowy stosunek powierzchni lasów do ogólnej powierzchni województwa, w omawianym okresie kształtował się na poziomie 36,2% (w kraju 29,2%). Województwo pomorskie pod względem lesistości zajmowało 3 lokatę w Polsce, po województwach lubuskim i podkarpackim.

Lesistość poszczególnych rejonów województwa była zróżnicowana. Najwyższy wskaźnik lesistości odnotowano w powiatach położonych w południowo-zachodniej części województwa (w powiecie bytowskim – 52,2%, chojnickim – 51,6% i człuchowskim – 48,6%),

a najniższy – ze względu na żyzne gleby – na Żuławach Wiślanych (w powiecie nowodworskim – 8,1% i malborskim – 2,2%).

Jednym z największych w Polsce kompleksów leśnych borów sosnowych są Bory Tucholskie, stanowiące drugi po Puszczy Białowieskiej kompleks leśny w kraju, położony na terenie dwóch województw – pomorskiego i kujawsko-pomorskiego.

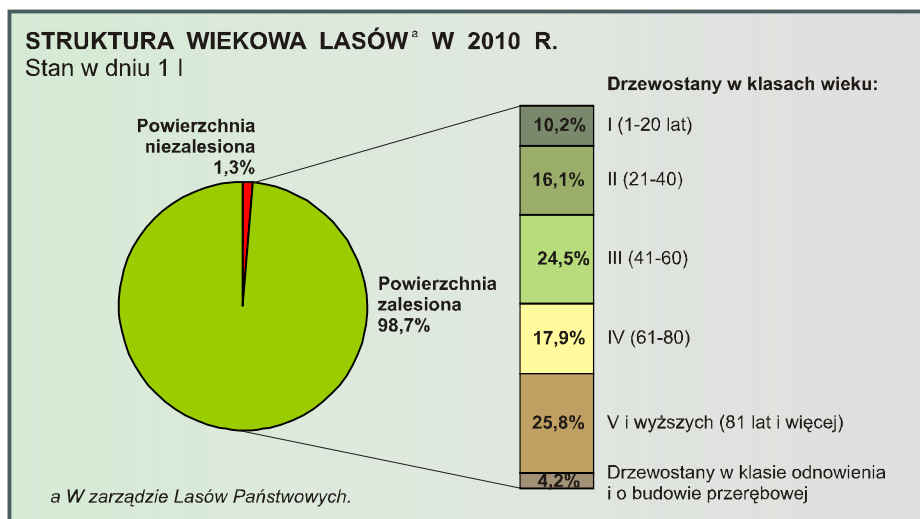
W strukturze własnościowej lasów dominowały lasy publiczne – 589,1 tys. ha, które stanowiły 88,9% powierzchni lasów województwa, w tym 99,4% powierzchni lasów publicznych należało do Skarbu Państwa. Lasy prywatne zajmowały powierzchnię 73,6 tys. ha, tj. 11,1% ogólnej powierzchni lasów.

W powierzchni lasów będących w zarządzie Lasów Państwowych największy udział miały drzewostany w klasach wieku 41-60 lat oraz 81 lat i więcej (odpowiednio 24,5% i 25,8%), drzewostany młodszych klas wieku, tj. do 40 lat, stanowiły natomiast łącznie 26,3% powierzchni tych lasów.

**Tabl. 1. POWIERZCHNIA GRUNTÓW LEŚNYCH**

Stan w dniu 31 XII

Wyszczególnienie	2009	2010
<b>OGÓŁEM w tys. ha</b> .....	<b>679136</b>	<b>680482</b>
<b>Lasy</b> .....	<b>661403</b>	<b>662728</b>
Publiczne .....	589154	589105
własność Skarbu Państwa .....	585822	585749
w tym:		
w zarządzie Lasów Państwowych .....	571361	571414
parki narodowe .....	9786	9788
własność gmin .....	3332	3355
Prywatne .....	72249	73623
w tym własność osób fizycznych .....	70597	71982
<b>Grunty związane z gospodarką leśną</b> .....	<b>17733</b>	<b>17754</b>
<b>LESISTOŚĆ w %</b> .....	<b>36,1</b>	<b>36,2</b>

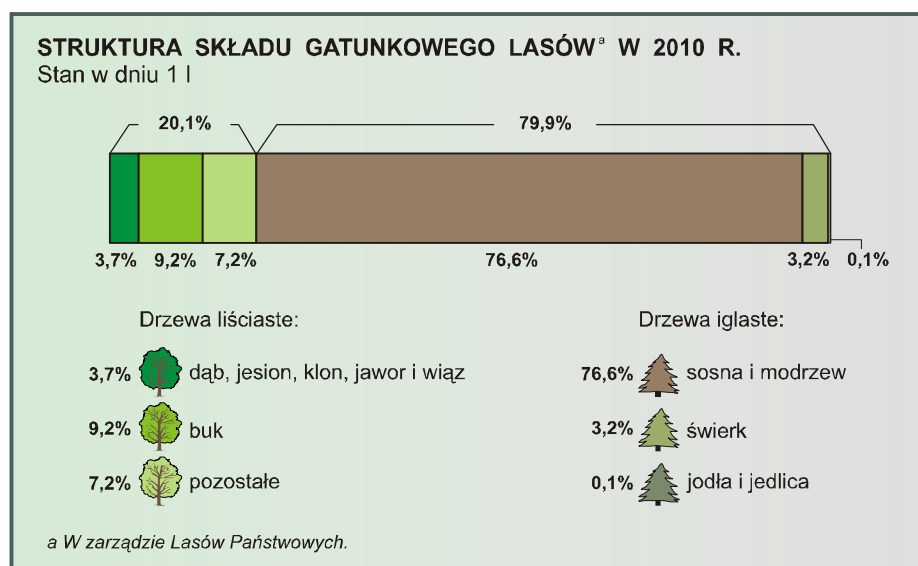


Pod względem składu gatunkowego lasów w zarządzie Lasów Państwowych powierzchniowo przeważały monokultury iglaste, a ich udział wyniósł 79,9%. Wśród nich przeważały sosna i modrzew – 76,6%. Drzewa liściaste zajmowały 20,1% powierzchni, a dominującym gatunkiem był buk – 9,2%.

Zasoby drzewne (grubizna) w lasach w zarządzie Lasów Państwowych według stanu w dniu 1 I 2010 r. wyniosły 136,7 hm<sup>3</sup>, co stanowiło 242 m<sup>3</sup>

na 1 ha powierzchni zalesionej. Największe zasoby grubizny odnotowano w drzewostanie w klasie wieku 81 lat i więcej – 38,0%. W grupach rodzajowych wśród drzew iglastych największą zasobność grubizny odnotowano w monokulturach sosno-modrzewiowych (77,7%), zaś wśród drzew liściastych dominował buk (9,6%).

W celu polepszenia kondycji lasów na terenie województwa systematycznie prowadzone były prace pielęgnacyjne i hodowlane. Powierzchnia produkcyjna szkółek zadrzewieniowych w końcu 2010 roku wyniosła 25 ha, a zrealizowane w ciągu roku odnowienia i zalesienia objęły obszar 3,4 tys. ha. Pielęgnacją lasu została objęta powierzchnia wynosząca 16,5 tys. ha, natomiast melioracje leśne przeprowadzono na obszarze 3,9 tys. ha.



**Opracowanie:**

Piotr Bednarski – Pomorski Ośrodek Badań Regionalnych.

**Redakcja i skład komputerowy:**

Gabriela Adamska-Szreder, Małgorzata Kloz – Pomorski Ośrodek Badań Regionalnych, Referat Analiz i Opracowań Zbiorczych.